

Seznam vyjádření k PD
správce / úřad
CETIN
ČEZ
HZS Zlínského kraje
Krajská hygienická stanice ZK
Ministerstvo obrany
Policie ČR DI Vsetín
Vodovody a kanalizace Vsetín
Závazné koordinované stanovisko MěÚ Valašské Meziříčí

**VYJÁDŘENÍ O EXISTENCI SÍTĚ ELEKTRONICKÝCH KOMUNIKACÍ
společnosti Česká telekomunikační infrastruktura a.s.
(„Vyjádření“)**

**A VŠEOBECNÉ PODMÍNKY OCHRANY SÍTĚ ELEKTRONICKÝCH KOMUNIKACÍ
společnosti Česká telekomunikační infrastruktura a.s.
(„Všeobecné podmínky ochrany SEK“)**

toto Vyjádření a Všeobecné podmínky ochrany SEK je vydané dle ustanovení § 101 zákona č. 127/2005 Sb., o elektronických komunikacích a o změně některých souvisejících zákonů, v účinném znění („**Zákon o elektronických komunikacích**“), a dle ustanovení § 161 zákona č. 183/2006 Sb., o územním plánování a stavebním řádu, v účinném znění („**Stavební zákon**“), a dle příslušných ustanovení zákona č. 89/2012 Sb., občanský zákoník, v účinném znění („**Občanský zákoník**“)

Číslo jednací: 805927/19

Číslo žádosti: 0119 622 865 („Žádost“)

Název akce („ Stavba “)	Rekonstrukce chodníku podél silnice III/05722 v části Brňov	
Důvod vydání Vyjádření („ Důvod vyjádření “)	Společné územní a stavební řízení	
Žadatel	via-pds s.r.o.	
Stavebník	Město Valašské Meziříčí, Náměstí 7/5, Valašské Meziříčí, 75701	
Zájmové území	Okres	Vsetín
	Obec	Valašské Meziříčí
	Kat. území / č. parcely	Brňov
Platnost Vyjádření	13. 11. 2021 („Den konce platnosti Vyjádření“)	

Žadatel Žádostí určil a vyznačil Zájmové území, jakož i určil Důvod Vyjádření.

Na základě určení a vyznačení Zájmového území Žadatelem a na základě určení Důvodu Vyjádření vydává společnost Česká telekomunikační infrastruktura a.s. následující Vyjádření:

Dojde ke střetu se sítí elektronických komunikací (dále jen „SEK“) společnosti **Česká telekomunikační infrastruktura a.s.**

- (I) Na Žadatelem určeném a vyznačeném Zájmovém území se vyskytuje SEK společnosti Česká telekomunikační infrastruktura a.s.;
- (II) Společnost Česká telekomunikační infrastruktura a.s. **za podmínky splnění bodu (III)** tohoto Vyjádření **souhlasí**, aby Stavebník a/nebo Žadatel, je-li Stavebníkem v Zájmovém území vyznačeném v Žádosti, provedl Stavbu a/nebo činnosti povolené příslušným správním rozhodnutím vydaným dle Stavebního zákona;
- (III) Stavebník a/nebo Žadatel, je-li Stavebníkem, je povinen
 - (i) dodržet tyto níže uvedené podmínky, které byly stanovené POS, tak jak je tento označen ve Všeobecných podmínkách ochrany SEK

Číslo jednací: 805927/19

Číslo žádosti: 0119 622 865

- Realizaci překládky zajistí CETIN a.s, kontaktní osoba: Pavel Recman, tel. 238 465 268, e-mail: pavel.recman@cetin.cz ,na kterého je třeba se obrátit pro vypracování příslušných podkladů a následně zajištění smlouvy o přeložce.
 - Podmínkou pro provedení stavby je přeložení kabelové trasy/zařízení SEK. Trasu přeložky zapracujte a zakreslete do projektové dokumentace stavby.
 - CETIN je oprávněn ke zpracování realizační projektové dokumentace překládky.
 - Stavbu překládky SEK zahrňte do správního rozhodnutí, kterým je povolována stavba, která překládku SEK vyvolala.; a
- (ii) řídit se Všeobecnými podmínkami ochrany SEK, které jsou nedílnou součástí Vyjádření;
- (IV) Pro případ, že bude nezbytné přeložení SEK, zajistí vždy takové přeložení SEK její vlastník, společnost Česká telekomunikační infrastruktura a.s. Stavebník, který vyvolal překládku SEK je dle ustanovení § 104 odst. 17 Zákona o elektronických komunikacích povinen uhradit společnosti Česká telekomunikační infrastruktura a.s. veškeré náklady na nezbytné úpravy dotčeného úseku SEK, a to na úrovni stávajícího technického řešení;
- (V) Pro účely přeložení SEK dle bodu (IV) tohoto Vyjádření je Stavebník povinen uzavřít se společností Česká telekomunikační infrastruktura a.s. Smlouvu o realizaci překládky SEK.
- Vyjádření je platné pouze pro Zájmové území určené a vyznačené Žadatelem, jakož i pro Důvod Vyjádření stanovený a určený Žadatelem v Žádosti.

Vyjádření pozbývá platnosti i) v Den konce platnosti Vyjádření, ii) změnou rozsahu Zájmového území či změnou Důvodu Vyjádření uvedeného v Žádosti a/nebo iii) jakýmkoliv porušením kterékoliv povinnosti stanovené Všeobecnými podmínkami ochrany SEK, to vše v závislosti na tom, která ze skutečností rozhodná pro pozbytí platnosti Vyjádření nastane nejdříve.

Společnost Česká telekomunikační infrastruktura a.s. vydáním tohoto Vyjádření poskytla Žadateli pro Žadatelem určené a vyznačené Zájmové území veškeré informace o SEK dostupné společnosti Česká telekomunikační infrastruktura a.s. ke dni podání Žádosti.

Ze strany společnosti Česká telekomunikační infrastruktura a.s. může v některých případech docházet ke zpracování Vašich osobních údajů. Ke zpracování Vašich osobních údajů dochází vždy v souladu s platnými právními předpisy. Konkrétní zásady a podmínky zpracování osobních údajů společností Česká telekomunikační infrastruktura a.s. jsou dostupné na <https://www.cetin.cz/zasady-ochrany-osobnich-udaju>.

V případě dotazů k Vyjádření kontaktujte prosím asistenční linku 238 461 111.

Přílohami Vyjádření jsou:

- *Všeobecné podmínky ochrany SEK*
- *Informace k vytýčení SEK ve vlastnictví společnosti Česká telekomunikační infrastruktura a.s.*
- *Situační výkres (obsahuje Zájmové území určené a vyznačené Žadatelem a výřezy účelové mapy SEK)*

Vyjádření vydala společnost **Česká telekomunikační infrastruktura a.s.** dne: 13. 11. 2019.


Česká telekomunikační infrastruktura a.s.
Olšanská 2681/6
130 00 Praha 3
DIČ: CZ04084063


VŠEOBECNÉ PODMÍNKY OCHRANY SÍTĚ ELEKTRONICKÝCH KOMUNIKACÍ společnosti Česká telekomunikační infrastruktura a.s.

1. PLATNOST VŠEOBECNÝCH PODMÍNEK

- i) Tyto Všeobecné podmínky ochrany sítě elektronických komunikací (dále jen „VPOSEK“) tvoří součást Vyjádření (jak je tento pojem definován níže v článku 2 VPOSEK).
- ii) V případě rozporu mezi Vyjádřením a těmito VPOSEK mají přednost ustanovení Vyjádření, pokud není těmito VPOSEK stanoveno jinak.

2. DEFINICE

Níže uvedené termíny, jsou-li použity v těchto VPOSEK a uvozeny velkým písmenem, mají následující význam, není-li těmito VPOSEK a/nebo Příslušnými požadavky stanoveno výslovně jinak:

„**CETIN**“ znamená Česká telekomunikační infrastruktura a.s. se sídlem Olšanská 2681/6, Praha 3 PSČ 130 00, IČO: 04084063, zapsaná v obchodním rejstříku vedeném Městským soudem v Praze pod spz. B 20623;

„**Den**“ je kalendářní den;

„**Kabelovod**“ podzemní zařízení sestávající se z tělesa Kabelovodu a kabelových komor, sloužící k zatahování kabelů a ochranných trubek;

„**Občanský zákoník**“ znamená zákon č. 89/2012 Sb., občanský zákoník, v účinném znění;

„**POS**“ je zaměstnanec společnosti CETIN, pověřený ochranou sítě, Josef Zapalac, tel.: 602 405 159, e-mail: josef.zapalac@cetin.cz;

„**Pracovní den**“ znamená Den, kromě soboty, neděle, a státních svátků a ostatních svátků ve smyslu zákona č. 245/2000 Sb., o státních svátcích, o významných dnech a o dnech pracovního klidu, v účinném znění;

„**Příslušné požadavky**“ znamená jakýkoli a každý příslušný právní předpis, vč. technických norem, nebo normativní právní akt veřejné správy či samosprávy, nebo jakékoli rozhodnutí, povolení, souhlas nebo licenc, včetně podmínek, které s ním souvisí;

„**Překládka**“ je stavba spočívající ve změně trasy vedení SEK ve vlastnictví CETIN nebo přemístění zařízení SEK ve vlastnictví CETIN; Stavebník, který Překládku vyvolal, je dle ustanovení § 104 odst. 17 Zákona o elektronických komunikacích povinen uhradit společnosti CETIN veškeré náklady na nezbytné úpravy dotčeného úseku SEK, a to na úrovni stávajícího technického řešení;

„**SEK**“ je síť elektronických komunikací ve vlastnictví CETIN;

„**Stavba**“ je stavba a/nebo činnosti ve vztahu, k níž bylo vydáno Vyjádření, a je prováděna Stavebníkem a/nebo Žadatelem v souladu s Příslušnými požadavky, povolená příslušným správním rozhodnutím vydaným dle Stavebního zákona;

„**Stavebník**“ je osoba takto označená ve Vyjádření;

„**Stavební zákon**“ je zákon č. 183/2006 Sb., o územním plánování a stavebním řádu, v účinném znění;

„**Vyjádření**“ je vyjádření o existenci sítě elektronických komunikací vydané společností CETIN dne 13. 11. 2019 pod č.j. 805927/19;

„**Zájmové území**“ je území označené Žadatelem a/nebo Stavebníkem v Žádosti;

„**Situační výkres**“ je výkres, který je přílohou Vyjádření a obsahuje Zájmové území určené a vyznačené Žadatelem v Žádosti a výřezy účelové mapy SEK;

„**Zákon o elektronických komunikacích**“ je zákon č. 127/2005 Sb., o elektronických komunikacích a o změně některých souvisejících zákonů, v účinném znění;

„**Žadatel**“ je osoba takto označená ve Vyjádření.

„**Žádost**“ je žádost, kterou Žadatel a/nebo Stavebník požádal CETIN o vydání Vyjádření.

3. PLATNOST A ÚČINNOST VPOSEK

Tyto VPOSEK jsou platné a účinné dnem odeslání Vyjádření na i) adresu elektronické pošty Stavebníka a/nebo Žadatele uvedenou v Žádosti nebo ii) adresu pro doručení prostřednictvím poštovní přepravy uvedenou Stavebníkem a/nebo Žadatelem v Žádosti.

4. OBECNÁ PRÁVA A POVINNOSTI STAVEBNÍKA A/NEBO ŽADATELE

- (i) Stavebník, Žadatel je výslovně srozuměn s tím, že SEK je veřejné prospěšným zařízením, byla zřízena ve veřejném zájmu a je chráněna Příslušnými požadavky.
- (ii) SEK je chráněna ochranným pásmem, jehož rozsah je stanoven (a) ustanovením § 102 Zákona o elektronických komunikacích a/nebo (b) právními předpisy účinnými před Zákonom o elektronických komunikacích, není-li Příslušnými požadavky stanoveno jinak.
- (iii) Stavebník, Žadatel nebo jím pověřená třetí osoba, je povinen při provádění Stavby nebo jiných prací, při odstraňování havárií a projektování staveb, řídit se Příslušnými požadavky, správnou praxí v oboru stavebnictví a technologickými postupy a je povinen učinit veškerá nezbytná opatření vyžadovaná Příslušnými požadavky k ochraně SEK před poškozením. Povinnosti dle tohoto odstavce má Stavebník rovněž ve vztahu k SEK, které se nachází mimo Zájmové území.
- (iv) Při zjištění jakéhokoli rozporu mezi údaji v Situačním výkresu, který je přílohou Vyjádření a skutečným stavem, je Stavebník a/nebo Žadatel povinen bez zbytečného odkladu, nejpozději Den následující po zjištění takové skutečnosti, zjištěný rozpor oznámit POS.
- (v) Stavebník, Žadatel nebo jím pověřená třetí osoba, je povinen každé poškození či krádež SEK bezodkladně, nejpozději Den následující po zjištění takové skutečnosti, oznámit takovou skutečnost dohledovému centru společnosti CETIN na telefonní číslo +420 238 464 190.
- (vi) Bude-li Stavebník, Žadatel nebo jím pověřená třetí osoba na společnosti CETIN požadovat, aby se jako účastník správního řízení, pro jehož účely bylo toto Vyjádření vydáno, vzdala práva na odvolání proti rozhodnutí vydanému ve správním řízení, je oprávněn kontaktovat POS.

5. POVINNOSTI STAVEBNÍKA PŘI PŘÍPRAVĚ STAVBY

- (i) Při projektování Stavby je Stavebník povinen zajistit, aby projektová dokumentace Stavby (i) zohledňovala veškeré požadavky na ochranu SEK vyplývající z Příslušných požadavků, zejména ze Zákona o elektronických komunikacích a Stavebního zákona, (ii) respektovala správnou praxi v oboru stavebnictví a technologické postupy a (iii) umožňovala, aby i po provedení a umístění Stavby dle takové projektové dokumentace byla společnost CETIN, jako vlastník SEK schopna bez jakýkoliv omezení a překážek provozovat SEK, provádět údržbu a opravy SEK.
- (ii) Nebude-li možné projektovou dokumentací zajistit některý, byť i jeden z požadavků dle předchozího odstavce (i) a/nebo umístění Stavby by mohlo způsobit, že nebude naplněn některý, byť i jeden z požadavků dle předchozího odstavce (i), vyvolá Stavebník Překládku.
- (iii) Při projektování Stavby, která se nachází nebo je u ní zamýšlena, že se bude nacházet v ochranném pásmu radiových tras společnosti CETIN a překračuje výšku 15 m nad zemským povrchem, a to včetně dočasných objektů zařízení staveníště (jeřáby, konstrukce, atd.) je Stavebník povinen písemně kontaktovat POS za účelem získání konkrétního stanoviska a podmínek k ochraně radiových tras společnosti CETIN a pro určení, zda Stavba vyvolá Překládku. Ochranné pásmo radiových tras v šíři 50m je zakresleno do situačního výkresu, který je součástí tohoto Vyjádření.

VŠEOBECNÉ PODMÍNKY OCHRANY SÍTĚ ELEKTRONICKÝCH KOMUNIKACÍ společnosti Česká telekomunikační infrastruktura a.s.

- (iv) Pokud se v Zájmovém území nachází podzemní silové vedení (NN) ve vlastnictví společnosti CETIN, je Stavebník povinen ve vztahu k projektové dokumentaci zajistit totéž, co je uvedeno pod písm (i) tohoto článku 5, přičemž platí, že Stavebník vyvolá Překládku v případech uvedených pod písm (ii) tohoto článku 5.
- (v) Stavebník je povinen při projektování Stavby, která je stavbou (a) zařízení silových elektrických sítí (VN, VVN a ZVVN) a/nebo (b) trakčních vedení, provést výpočet či posouzení rušivých vlivů na SEK, zpracovat ochranná opatření, to vše dle a v souladu s Příslušnými požadavky. Stavebník je povinen nejpozději třicet (30) Dnů před podáním žádosti o vydání příslušného správního rozhodnutí k umístění Stavby dle Stavebního zákona předat POS výpočet či posouzení rušivých vlivů na SEK a zpracovaná ochranná opatření.
- (vi) Je-li Stavba v souběhu s Kabelovodem, nebo Kabelovod kříží, je Stavebník povinen nejpozději ke Dni, ke kterému započne se zpracováním projektové dokumentace ke Stavbě, oznámit POS a projednat s POS (a) veškeré případy, kdy trajektorie podvrtní a protlačí budou vedeny ve vzdálenosti menší, než je 1,5 m od Kabelovodu a (b) jakékoliv výkopové práce, které budou nebo by mohly být vedeny v úrovni či pod úrovní Kabelovodu nebo kabelové komory.
- (vii) Je-li Stavba umístěna nebo má být umístěna v blízkosti Kabelovodu, ve vzdálenosti menší, než jsou 2 m nebo kříží-li Stavba Kabelovod ve vzdálenosti menší, než je 0,5 m nad nebo kdekoliv pod Kabelovodem, je Stavebník povinen předložit POS k posouzení zakreslení Stavby v příčných řezech, přičemž do příčného řezu je Stavebník rovněž povinen zakreslit profil kabelové komory.

6. POVINNOSTI STAVEBNÍKA PŘI PROVÁDĚNÍ STAVBY

- (i) Stavebník je před započítím jakýchkoliv zemních prací ve vztahu ke Stavbě povinen vytyčit trasu SEK na terénu dle Příslušných požadavků a dle Stavebního zákona. S vytyčenou trasou SEK je Stavebník povinen seznámit všechny osoby, které budou anebo by mohly zemní práce ve vztahu ke Stavbě provádět. V případě porušení této povinnosti bude Stavebník odpovědný společnosti CETIN za náklady a škody, které porušením této povinnosti společnosti CETIN vzniknou a je povinen je společnosti CETIN uhradit.
- (ii) Pět (5) Pracovních dní před započítím jakýchkoliv prací ve vztahu ke Stavbě je Stavebník povinen oznámit společnosti CETIN, že zahájí práce či činnosti ve vztahu ke Stavbě. Písemné oznámení dle předchozí věty zašle Stavebník na adresu elektronické pošty POS a bude obsahovat minimálně číslo jednací Vyjádření a kontaktní údaje Stavebníka.
- (iii) Stavebník je povinen zabezpečit a zajistit SEK proti mechanickému poškození, a to zpravidla dočasným umístěním silničních betonových panelů nad kabelovou trasou SEK. Do doby, než je zajištěna a zabezpečena ochrana SEK proti mechanickému poškození, není Stavebník oprávněn přejíždět vozidly nebo stavební mechanizací kabelovou trasu SEK. Při přepravě vysokých nákladů nebo při projíždění stroji, vozidly či mechanizací pod nadzemním vedením SEK je Stavebník povinen prověřit, zda výška nadzemního vedení SEK je dostatečná a umožňuje spolehlivý a bezpečný způsob přepravy nákladu či průjezdu strojů, vozidel či mechanizace.
- (iv) Při provádění zemních prací v blízkosti SEK je Stavebník povinen postupovat tak, aby nedošlo ke změně hloubky uložení nebo prostorového uspořádání SEK. V místech, kde SEK vystupuje ze země do budovy, rozváděče, na sloup apod. je Stavebník povinen vykonávat zemní práce se zvýšenou mírou opatrnosti, výkopové práce v blízkosti sloupů nadzemního vedení SEK je Stavebník povinen provádět v takové vzdálenosti od sloupu nadzemního vedení SEK,

kteřá je dostatečná k tomu, aby nedošlo nebo nemohlo dojít k narušení stability sloupu nadzemního vedení SEK. Stavebník je povinen zajistit, aby jakoukoliv jeho činností nedošlo bez souhlasu a vědomí společnosti CETIN (a) ke změně nivelety terénu, a/nebo (b) k výsadbě trvalých porostů, a/nebo (c) ke změně rozsahu a změně konstrukce zpevněných ploch. Pokud došlo k odkrytí SEK, je Stavebník povinen SEK po celou dobu odkrytí náležitě zabezpečit proti prověšení, poškození a odcizení.

- (v) Zjistí-li Stavebník kdykoliv během provádění prací ve vztahu ke Stavbě jakýkoliv rozpor mezi údaji v projektové dokumentaci a skutečností, je povinen bezodkladně přerušit práce a oznámit zjištěný rozpor na adresu elektronické pošty POS. Stavebník není oprávněn pokračovat v pracích ve vztahu ke Stavbě do doby, než získá písemný souhlas POS s pokračováním prací.
- (vi) Stavebník není bez předchozího písemného souhlasu společnosti CETIN oprávněn manipulovat s kryty kabelových komor, jakkoliv zakrývat vstupy do kabelových komor, a to ani dočasně, vstupovat do kabelových komor, jakkoliv manipulovat s případně odkrytými prvky SEK či s jakýmkoliv jiným zařízením se SEK souvisejícím. Rovněž bez předchozího písemného souhlasu společnosti CETIN není Stavebník oprávněn umístit nad trasou Kabelovodu jakoukoliv jinou síť technické infrastruktury v podélném směru.
- (vii) Byla-li v souladu s Vyjádřením a těmito VPOSEK odkryta SEK je Stavebník povinen tři (3) Pracovní dny před zakrytím SEK písemně oznámit POS zakrytí SEK a vyzvat ho ke kontrole před zakrytím. Oznámení Stavebníka dle předchozí věty musí obsahovat minimálně předpokládaný Den zakrytí, číslo jednací Vyjádření a kontaktní údaje Stavebníka. Stavebník není oprávněn provést zakrytí do doby, než získá písemný souhlas POS se zakrytím.

7. ROZHODNÉ PRÁVO

Vyjádření a VPOSEK se řídí českým právem, zejména Občanským zákoníkem, Zákonem o elektronických komunikacích a Stavebním zákonem. Veškeré spory z Vyjádření či VPOSEK vyplývající budou s konečnou platností řešeny u příslušného soudu České republiky.

8. PÍSEMNÝ STYK

Písemným stykem či pojmem „písemně“ se pro účely Vyjádření a VPOSEK rozumí předání zpráv jedním z těchto způsobů:

- v listinné podobě;
- e-mailovou zprávou s uznávaným elektronickým podpisem dle zák. č. 297/2016 Sb., o službách vytvářejících důvěru pro elektronické transakce, v účinném znění; a/nebo e-mailovou zprávou zaslanou na adresu POS.

9. ZÁVĚREČNÁ USTANOVENÍ

- (i) Stavebník, Žadatel nebo jím pověřená třetí osoba je počinaje Dnem převzetí Vyjádření povinen užít informace a data uvedená ve Vyjádření pouze a výhradně k účelu, pro který mu byla tato poskytnuta. Stavebník, Žadatel nebo jím pověřená třetí osoba není oprávněn informace a data rozmnožovat, rozšiřovat, pronajímat, půjčovat či jinak umožnit jejich užívání třetí osobou bez předchozího písemného souhlasu společnosti CETIN.
- (ii) Pro případ porušení kterékoliv z povinností Stavebníka, Žadatele nebo jím pověřené třetí osoby, založené Vyjádřením /nebo těmito VPOSEK je Stavebník, Žadatel či jím pověřená třetí osoba odpovědný za veškeré náklady a škody, které společnosti CETIN vzniknou porušením povinnosti Stavebníka, Žadatele nebo jím pověřené třetí osoby.

Číslo jednací: 805927/19

Číslo žádosti: 0119 622 865

Informace k vytyčení SEK

V případě požadavku na vytyčení SEK ve vlastnictví společnosti CETIN se, prosím, obraťte na společnosti uvedené níže:

Česká telekomunikační infrastruktura a.s. - středisko Morava střed

se sídlem: Olšanská 2681/6, Praha 3, PSČ 13000

IČ: 04084063

DIČ: CZ04084063

kontakt: tel: 238461640 obslužná doba po-pa 7 - 15 hod

Vegacom, a.s. - výhradní dodavatel společnosti Česká telekomunikační infrastruktura a.s.

se sídlem: Velkomoravská 87, 695 01 Hodonín

IČ: 25788680

DIČ: CZ25788680

kontakt: Jaroslav Kovalčík, mobil: 725936197, e-mail: kovalcik@vegacom.cz

Luboš Bodzik, mobil: 603855439, e-mail: bodzik@vegacom.cz

ALPROTEL GROUP, s.r.o.

se sídlem: Dobrá 543 Frýdek-Místek PSČ 739 51

IČ: 25863037

DIČ: CZ25863037

kontakt: Libor Kašperlík, mobil: 602783894, e-mail: kasperlik@alprotel.cz

ELTEKO, spol. s r.o.

se sídlem: bří Jaroňků 4063, 760 01 Zlín

IČ: 46342401

DIČ:

kontakt: Pavel Hrabovský, mobil: 603 226 502, e-mail: vytycovani@seznam.cz

GIS-STAVINVEX, a.s.

se sídlem: Pražská 1156, Pelhřimov

IČ: 25163558

DIČ: CZ25163558

kontakt: Petr Novák, mobil: 737 286 334, tel/fax: 596 541 102, e-mail: ostrava@gis-stavinvex.cz

KATES, spol. s r.o.

se sídlem: Důlní 889, 735 35 Horní Suchá

IČ: 47680954

DIČ:

kontakt: Stanislav Knebl, tel.: 596426011, mobil: 736626762, e-mail: knebl.kates@seznam.cz

Michlovský-stavební s.r.o.

se sídlem: Salaš 99, 763 51 Zlín

IČ: 27714080

DIČ: CZ 27714080

kontakt: Jan Stupka, tel.: 577125055, mobil: 605200751, e-mail: stupka@michlovsky.cz

Milan Kočvara

se sídlem: Osvoboditelů 1200, 742 21 Kopřivnice

IČ: 63341620

DIČ:

kontakt: Milan Kočvara, mobil: 602439837, e-mail: vytyceni@seznam.cz

NOVOMONT s.r.o.

se sídlem: 8.května 31, 787 01 Šumperk

IČ: 25394525

DIČ: CZ25394525

kontakt: Oldřich Slavíček, mobil: 777333596, e-mail: o.slavicek@atlas.cz

Číslo jednací: 805927/19

Číslo žádosti: 0119 622 865

OPTOMONT, a.s.

se sídlem: Na Najmanské 915, 710 00 Ostrava

IČ: 25355759

DIČ: CZ25355759

kontakt: Bogdan Kaleta, tel.: 558340911, mobil: 721521807, e-mail: bogdan.kaleta@optomont.cz

Rostislav Synek

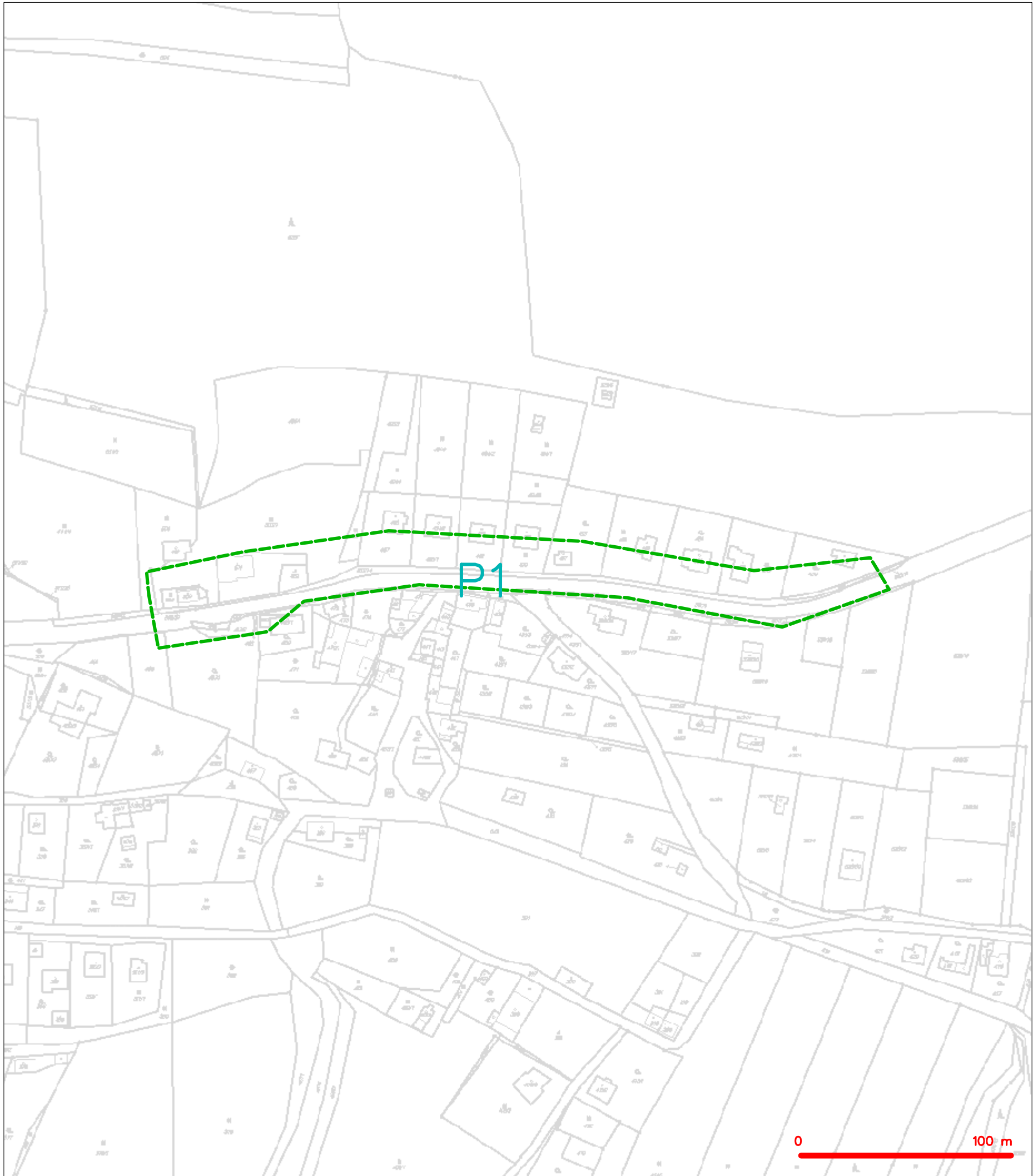
se sídlem: Komenského 538, 798 52 Konice

IČ: 48465518

DIČ:

kontakt: Rostislav Synek, mobil: 776578678, e-mail: rostislav.synek@seznam.cz

SITUAČNÍ VÝKRES - ZÁJMOVÉ ÚZEMÍ

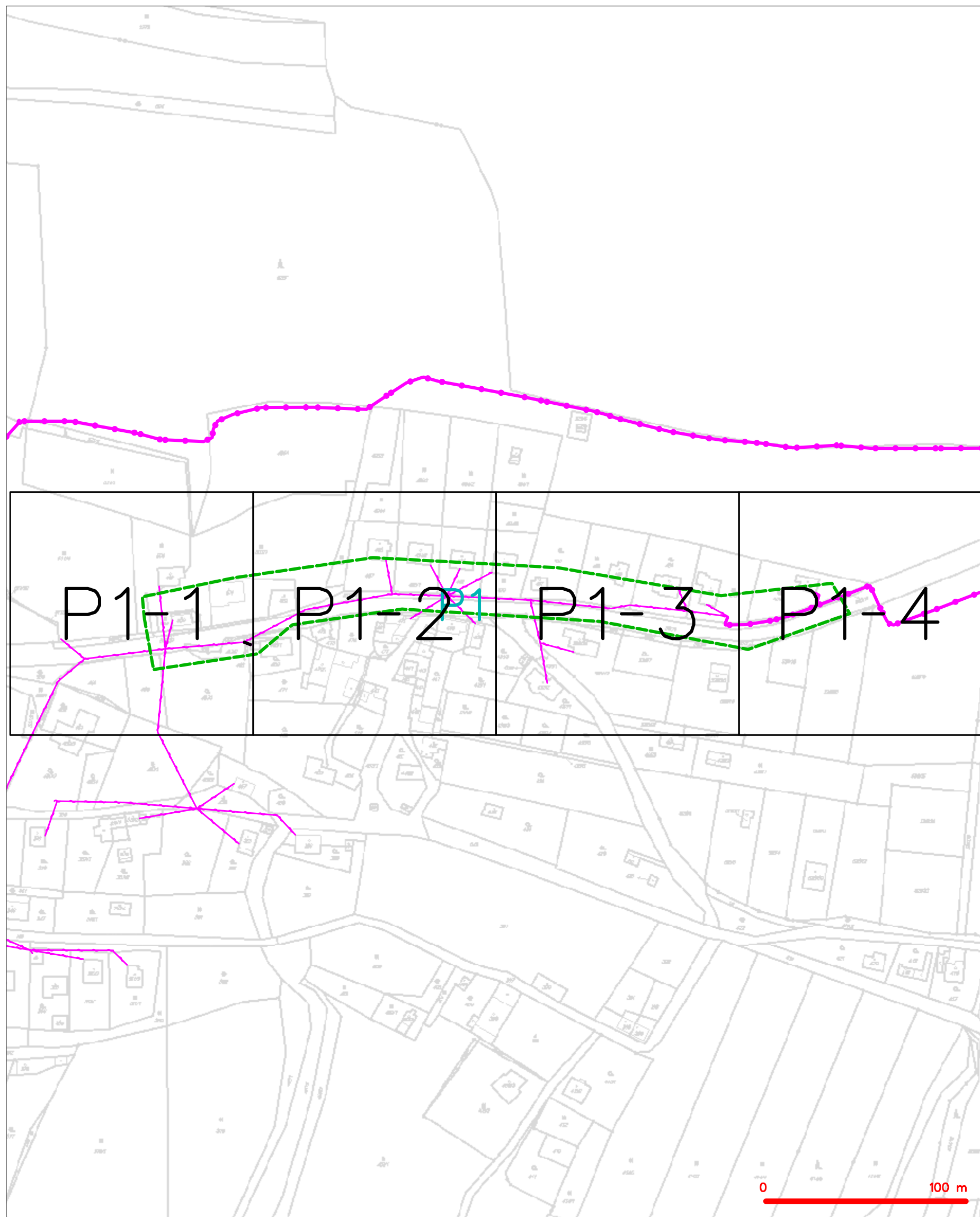


LEGENDA

----- hranice zájmového území k vyjádření


Česká telekomunikační infrastruktura a.s.
Olšanská 2681/6
130 00 Praha 3
DIČ: CZ04084063
96

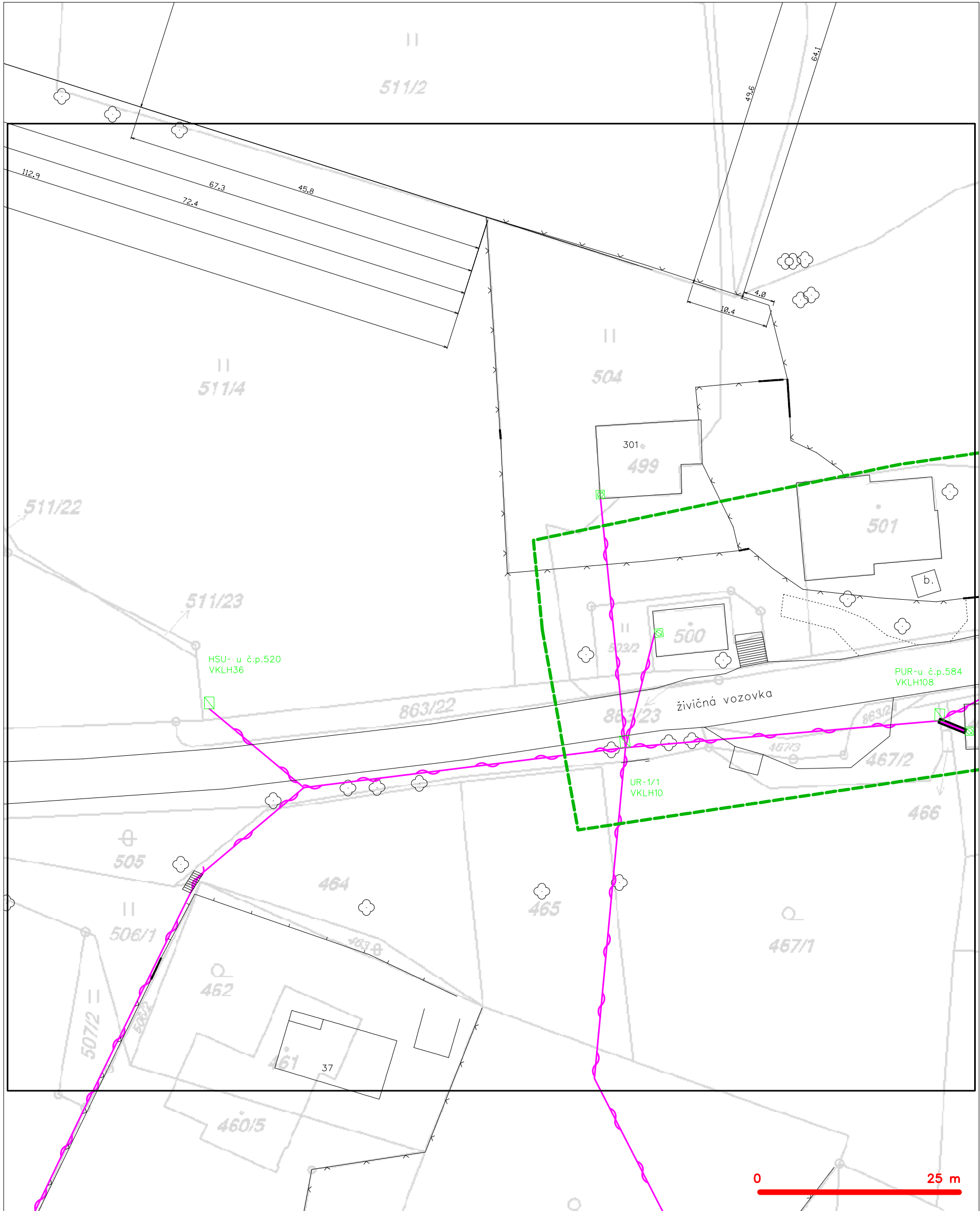
SITUAČNÍ VÝKRES - POLYGON 1



LEGENDA

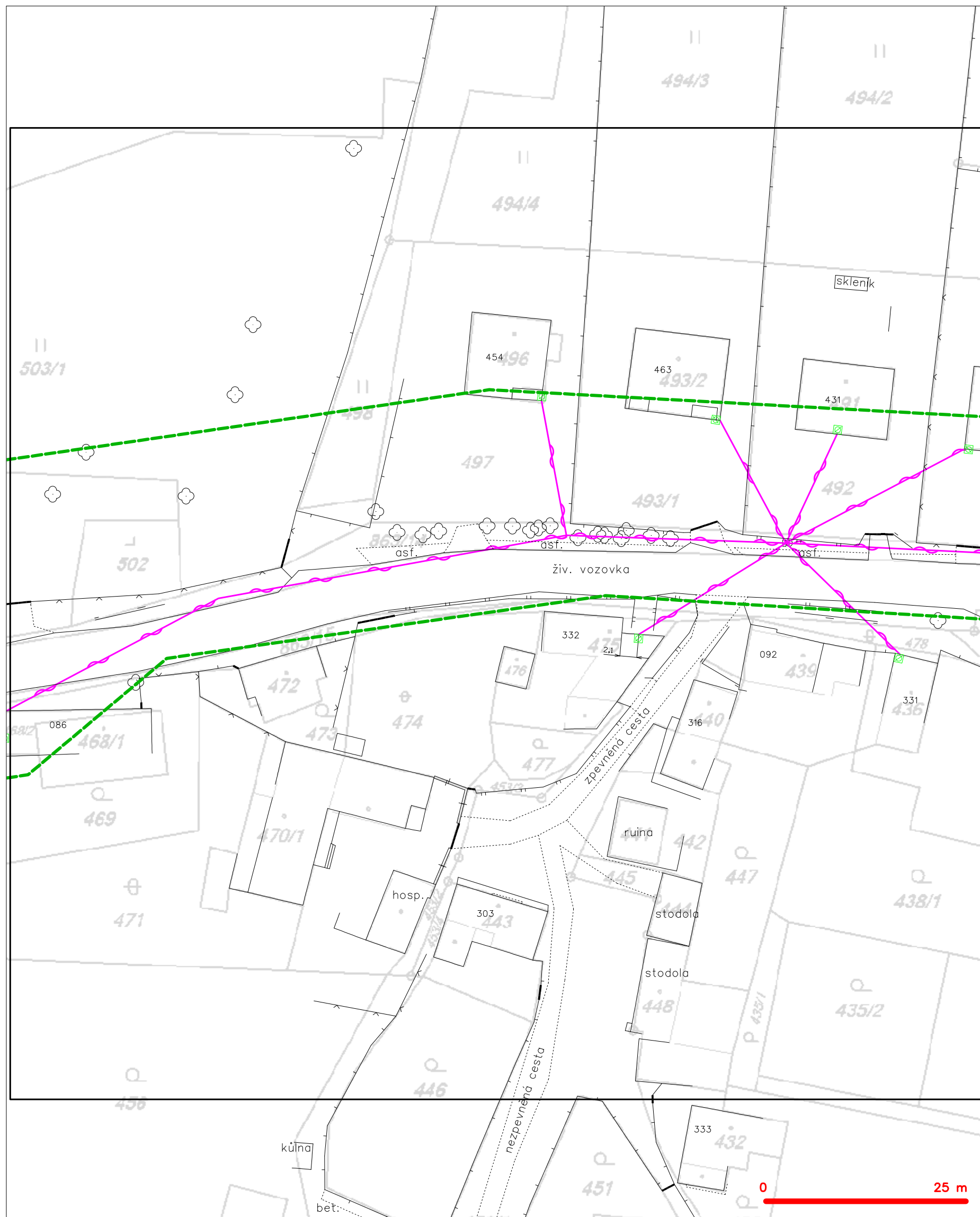
	hranice zájmového území k vyjádření		nezaměřený průběh optického kabelu, HDPE trubky
	NN přípojka, území s NN přípojkou CETIV		radiové síť, ochranné pásmo radiové sítě
	zaměřený průběh metalického kabelu		podzemní síť
	zaměřený průběh optického kabelu, HDPE trubky		neprovazované síť
	nebo souběh optického a metalického kabelu		podzemní síť cizí
	nezaměřený průběh metalického kabelu		síť s NN
	podzemní síť cizí		

SITUAČNÍ VÝKRES - POLYGON 1, list kladu P1-1



- LEGENDA
- hranice zájmového území k vyjádření
 - NV přípojka, území s NV přípojkou CETIN
 - zaměřený průběh metalického kabelu
 - zaměřený průběh optického kabelu, HDPE trubky nebo souběh optického a metalického kabelu
 - nezaměřený průběh metalického kabelu
 - nadzemní sítě cizí
 - nezaměřený průběh optického kabelu, HDPE trubky nebo souběh optického a metalického kabelu
 - radiové sítě, ochranné pásmo radiové sítě
 - nadzemní sítě
 - neprovozované sítě
 - podzemní sítě cizí
 - sítě s NV
 - kolector, kabelovod

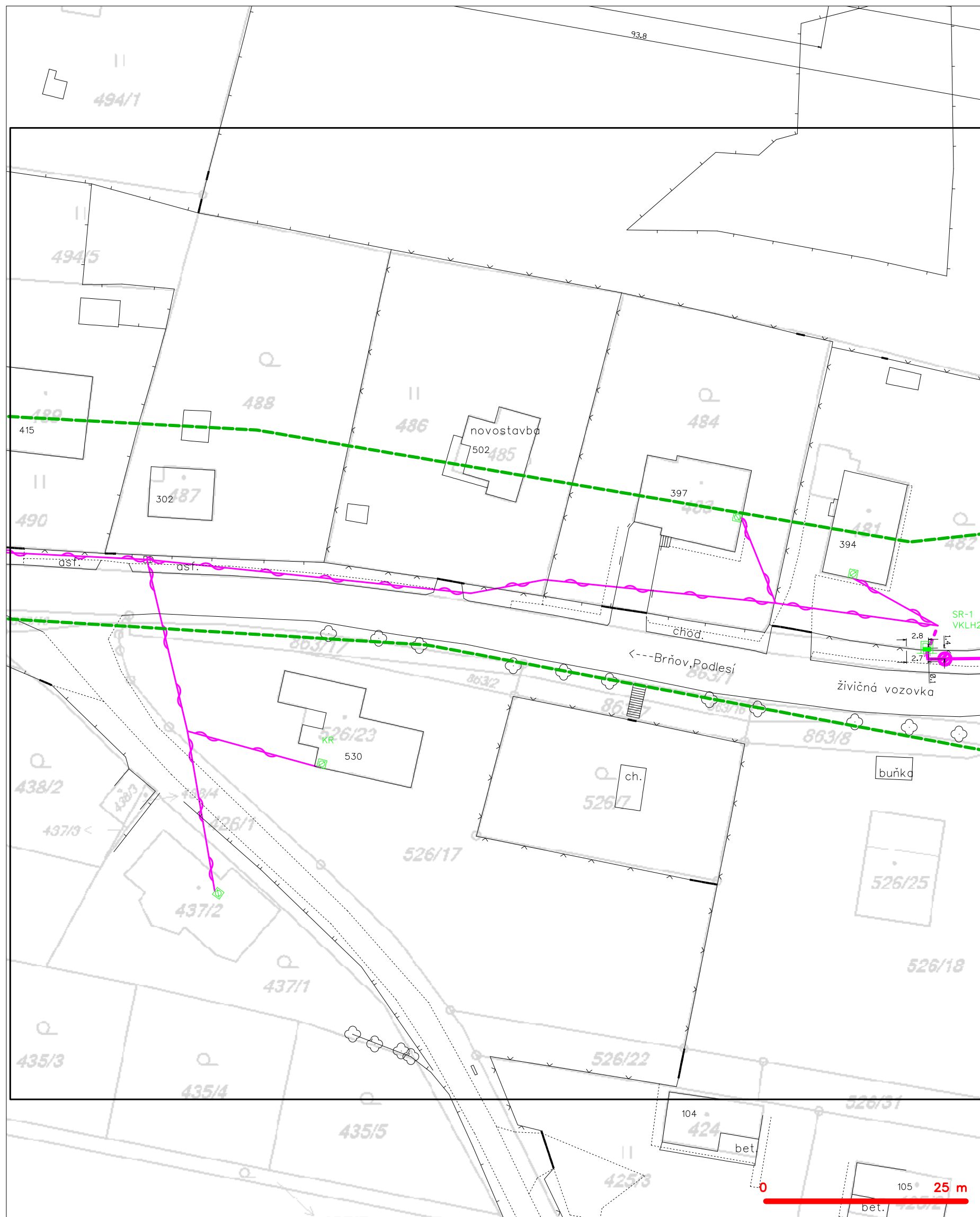
SITUAČNÍ VÝKRES - POLYGON 1, list kladu P1-2



LEGENDA

	hranice zájmového území k vyjádření		nezaměřený průběh optického kabelu, HDPE trubky
	NN přípojka, území s NN přípojkou CETIV		nebo souběh optického a metalického kabelu
	zaměřený průběh metalického kabelu		radiové sítě, ochranné pásmo radiové sítě
	zaměřený průběh optického kabelu, HDPE trubky		podzemní sítě
	nebo souběh optického a metalického kabelu		neprovazované sítě
	nezaměřený průběh metalického kabelu		podzemní sítě cizí
	nadzemní sítě cizí		sítě s NN
			kolektor, kabelovod

SITUAČNÍ VÝKRES - POLYGON 1, list kladu P1-3



LEGENDA

	hranice zájmového území k vyjádření		nezaměřený průběh optického kabelu, HDPE trubky
	NV přípojka, území s NV přípojkou CETIV		nebo souběh optického a metalického kabelu
	zaměřený průběh metalického kabelu		radiové sítě, ochranné pásmo radiové sítě
	zaměřený průběh optického kabelu, HDPE trubky		podzemní sítě
	nebo souběh optického a metalického kabelu		neprorazované sítě
	nezaměřený průběh metalického kabelu		podzemní sítě cizí
	nadzemní sítě cizí		sítě s NV
			kolektor, kabelovod

Hasičský záchranný sbor Zlínského kraje

Územní odbor Vsetín

Železničního vojska 1347, 757 01 Valašské Meziříčí

Č.j.: HSZL- 6619-2/VS-2019

Valašské Meziříčí, 02. 12. 2019

Počet stran: 2

Počet příloh: 1 (PBR)

Město Valašské Meziříčí
Náměstí 7/5
757 01 Valašské Meziříčí

Závazné stanovisko dotčeného orgánu na úseku požární ochrany

Vyřizuje: por. Ing. Radek Stolář
e-mail: radek.stolar@zlk.izscr.cz
telefon: 950 681 322

Název stavby: **Rekonstrukce chodníku podél silnice III/05722**
Místo stavby: **K. ú.: Brňov**
Stavebník: **Město Valašské Meziříčí, Náměstí 7/5, 757 01 Valašské Meziříčí**
Předložená dokumentace: **Dokumentace pro územní a stavební řízení ze dne 09/2019,
zpracovatel Ing. Miroslav Knápek, ČKAIT 1102989**

Hasičský záchranný sbor Zlínského kraje (dále jen „HZS ZLK“) jako věcně a místně příslušný dotčený orgán na úseku požární ochrany dle ustanovení § 26 odst. 2 písm. b) zákona č. 133/1985 Sb., o požární ochraně, ve znění pozdějších předpisů (dále jen „zákon o požární ochraně“) a ustanovení § 7 odst. 4 písm. a) zákona č. 320/2015 Sb., o Hasičském záchranném sboru České republiky a o změně některých zákonů (zákon o hasičském záchranném sboru), ve znění zákona č. 183/2017 Sb., v souladu s ustanovením § 31 odst. 1 písm. b) zákona o požární ochraně posoudil výše uvedenou projektovou dokumentaci předloženou dne 14. 11. 2019, v rozsahu:

- část výše uvedené projektové dokumentace - 09/2019 (dále jen "vybraná část PD"),

a vydává k ní v souladu s ustanovením § 31 odst. 3 zákona o požární ochraně a dále dle ustanovení § 149 odst. 1 zákona č. 500/2004 Sb., správní řád, ve znění pozdějších předpisů,

SOUHLASNÉ ZÁVAZNÉ STANOVISKO.

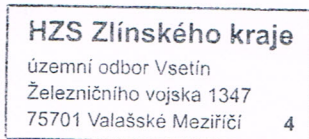
Odůvodnění

Projektová dokumentace řeší rekonstrukci chodníků podél silnice III/05722 v k.ú. Brňov.

Vzhledem k charakteru stavby byl obsah a rozsah části dokumentace řešící požární bezpečnost stavby v souladu s § 41 odst. 4 vyhlášky č. 246/2001 Sb., o stanovení podmínek požární bezpečnosti a výkonu státního požárního dozoru (vyhláška o požární prevenci), ve znění vyhlášky č. 221/2014 Sb., přiměřeně omezen, jedná se o stavbu chodníků.

Posouzením předložené projektové dokumentace v rozsahu podkladů uvedených ve výrokové části závazného stanoviska dle ustanovení § 46 odst. 1 vyhlášky č. 246/2001 Sb., o stanovení podmínek požární bezpečnosti a výkonu státního požárního dozoru (vyhláška o požární prevenci), ve znění vyhlášky č. 221/2014 Sb., dospěl HZS ZLK k závěru, že tyto podklady splňují obsahové náležitosti dle ustanovení § 41 vyhlášky o požární prevenci a že z jejího obsahu vyplývá, že jsou splněny technické podmínky

požární ochrany kladené na danou stavbu vyhláškou č. 23/2008 Sb., o technických podmínkách požární ochrany staveb, ve znění vyhlášky č. 268/2011 Sb.



plk. Ing. Zdeněk Hub, rada
ředitel územního odboru Vsetín
HZS Zlínského kraje

Krajská hygienická stanice Zlínského kraje se sídlem ve Zlíně

Havlíčkovo nábřeží 600, 760 01 Zlín

tel. 577 006 737, e-mail: khs@khszlin.cz, podatelna@khszlin.cz, ID: xwsai7r

Č.j.: KHSZL 29873/2019

Ve Vsetíně, dne 22. 11. 2019

Spisová značka: KHSZL/29873/2019/2.11/HOK/VS/CAM-02

Č.j. odesílatele: neuvedeno

Vyřizují:

Ing. Tereza Camfrlová, tel.: 571 498 005, e-mail: tereza.camfrlova@khszlin.cz

Ing. Eva Urbanovská, tel.: 571 498 001, e-mail: eva.urbanovska@khszlin.cz

via-pds s. r. o.

IČ: 05762669

Záměstní 1155/27

710 00 Ostrava

Vyjádření Krajské hygienické stanice Zlínského kraje se sídlem ve Zlíně k dokumentaci stavby „Rekonstrukce chodníku podél silnice III/05722 v části Brňov“ umístěné na pozemcích parc. č. 466, 467/2, 500, 501, 502, 503/1, 863/1, 863/3, 863/14, 863/15 a 863/24 v k. ú. Brňov pro vydání společného povolení

VYJÁDŘENÍ

Dne 11. 11. 2019 byla Krajské hygienické stanici Zlínského kraje se sídlem ve Zlíně (dále též jako „orgán ochrany veřejného zdraví“) doručena žádost Města Valašské Meziříčí, IČ: 00304387, se sídlem Náměstí 7, 757 01 Valašské Meziříčí, zastoupeného na základě písemné plné moci ze dne 3. 9. 2019 právnickou osobou via-pds s. r. o., IČ: 05762669, se sídlem Záměstní 1155/27, 710 00 Ostrava, o vydání závazného stanoviska k dokumentaci stavby „**Rekonstrukce chodníku podél silnice III/05722 v části Brňov**“ umístěné na pozemcích parc. č. 466, 467/2, 500, 501, 502, 503/1, 863/1, 863/3, 863/14, 863/15 a 863/24 v k. ú. Brňov pro vydání společného povolení.

Předmětem předložené dokumentace (zpracoval v září 2019 pan Martin Vavřínek, via-pds s. r. o., IČ: 05762669) je rekonstrukce chodníku. Stávající chodník je nesourodý a značně poškozený. V rámci stavby je navrženo kompletní odstranění stávajícího chodníku a navržen je nový chodník šířky 1,55 m, který bude od vozovky oddělen betonovým obrubníkem. Novým chodníkem bude také opraven okraj vozovky a její šířka bude upravena na min. 5,75 m. Chodník bude mít povrch ze zámkové dlažby tl. 60 mm. Dále bude vystavěna nová dešťová kanalizace.

Po posouzení předložené žádosti z hlediska požadavků ochrany veřejného zdraví dospěla Krajská hygienická stanice Zlínského kraje se sídlem ve Zlíně k závěru, že v uvedené věci **nejsou** dotčeny zájmy jí chráněné podle zákona č. 258/2000 Sb., o ochraně veřejného zdraví a o změně některých souvisejících zákonů, ve znění pozdějších předpisů, ani podle jiných právních předpisů, neboli ve smyslu § 149 odst. 2 zákona č. 500/2004 Sb., správní řád, ve znění pozdějších předpisů, žádný zákon nezmocňuje orgán ochrany veřejného zdraví k vydání závazného stanoviska v dané věci.

Krajská hygienická stanice Zlínského kraje se sídlem ve Zlíně tak není v řízení o předmětné žádosti dotčeným správním úřadem podle § 77 zákona č. 258/2000 Sb., o ochraně veřejného zdraví a o změně některých souvisejících zákonů, ve znění pozdějších předpisů, a proto závazné stanovisko podle shora citovaného ustanovení **nevydává**.

Ing. Eva Urbanovská
vedoucí oddělení hluku, EIA a IPPC

Počet listů: 1

Rozdělovník:

1x adresát (doručení do datové schránky)

1x KHS ZK – ÚP Vsetín, oddělení hluku, EIA a IPPC

Sekce nakládání s majetkem Ministerstva obrany
odbor ochrany územních zájmů a státního odborného dozoru
Tychonova 1, Praha 6, PSČ 160 01, datová schránka hjyaavk

Sp. zn.: 104819/2020-1150-OÚZ-BR
MO 297253/2020-1150

Brno 13. října 2020

via-pds s.r.o.
Záměstní 1155/27
710 00 Ostrava

Závazné stanovisko pro realizaci stavby
Rekonstrukce chodníku podél silnice III/05722 v části Brňov, k.ú. Brňov

Odbor ochrany územních zájmů a státního odborného dozoru, Sekce nakládání s majetkem, **Ministerstvo obrany**, v souladu se zmocněním v § 175 odst. 1 zákona č. 183/2006 Sb., o územním plánování a stavebním řádu (stavební zákon), ve znění pozdějších předpisů (dále jen „stavební zákon“), ve smyslu zákona č. 222/1999 Sb., o zajišťování obrany České republiky, ve znění pozdějších předpisů (dále jen „zákon o zajišťování obrany ČR“), a v souladu s Rozkazem ministra obrany č. 39/2011 - Zabezpečení výkonu působnosti MO ve věcech územního plánování a stavebního řádu, v platném znění, **vydává** ve smyslu § 4 odst. 2 písm. a) stavebního zákona pro potřeby vedeného řízení

souhlasné závazné stanovisko

k záměru "Rekonstrukce chodníku podél silnice III/05722 v části Brňov, k.ú. Brňov" tak, jak byl doložen v písemné a grafické dokumentaci.

Odůvodnění:

Ministerstvo obrany v souladu se zmocněním v § 175 odst. 1 stavebního zákona, dle § 161 téhož zákona a zákona o zajišťování obrany ČR provedlo po obdržení vaší žádosti o vydání závazného stanoviska dotčeného orgánu vyhodnocení předloženého záměru, prověřilo evidenci technické infrastruktury v jeho vlastnictví. Odbor ochrany územních zájmů a státního odborného dozoru SNM MO neeviduje inženýrské sítě a podzemní telekomunikační vedení, které by byly s daným stavebním záměrem v kolizi.

Daný stavební záměr je lokalizován v územích vymezených Ministerstvem obrany v souladu s § 175 stavebního zákona u stavebních úřadů. Tato vymezená území Ministerstva obrany jsou shodná s údaji o území poskytovanými Ministerstvem obrany pro ÚAP a jejich součástí jsou podrobné specifikace podmínek ve vymezeném území Ministerstva obrany a zákonná určení. Po posouzení stavebního záměru odbornými složkami Ministerstvo obrany konstatuje, že předložený stavební záměr není v rozporu se zájmy Ministerstva obrany a nekoliduje s ochranou zájmů Ministerstva obrany (viz ÚAP - jev 119).

Realizace stavebního záměru provedená v souladu s předloženou projektovou dokumentací neohrozí naplnění veřejného zájmu na zajištění obrany a bezpečnosti státu.

Toto závazné stanovisko Ministerstva obrany je platné 2 roky a musí být vyžádáno znovu, nebude-li během této doby stavba zahájena nebo dojde-li ke změnám v umístění, výšce nebo rozsahu stavby.

Kontaktní osoba: Hana Eliášová, tel. 973402777, fax. 973402780

Hana Eliášová
vrchní referent
oddělení ochrany územních zájmů Morava

V další korespondenci, týkající se výše uvedené věci, uvádějte odkaz na sp. zn.: 104819/2020-1150-OÚZ-BR tohoto závazného stanoviska Ministerstva obrany ČR.

Adresa pro doručování:

Ministerstvo obrany ČR

Sekce nakládání s majetkem

odbor ochrany územních zájmů a státního odborného dozoru

oddělení ochrany územních zájmů Morava

Svatoplukova 2687/84, 662 10 Brno

IČO: 60162694



Pomáhat a chránit

KRAJSKÉ ŘEDITELSTVÍ POLICIE ZLÍNSKÉHO KRAJE



územní odbor Vsetín

dopravní inspektorát – úsek dopravního inženýrství

PCR15ETRPO39457271

Č.j.KRPZ-125926-1/ČJ-2019-151506

Vsetín 26. listopadu 2019

Počet listů: 1

via-pds s.r.o.
Zámostní 1155/27
710 00 Ostrava

Rekonstrukce chodníku podél silnice III/05722 v části Brňov - stanovisko

K č.j. ze dne 10. listopadu 2019

Krajské ředitelství Zlínského kraje, dopravní inspektorát Vsetín obdržel v elektronické podobě Vaše podání ve věci žádosti o stanovisko k územnímu a stavebnímu řízení. Toto podání bylo vyhodnoceno jako žádost ve smyslu § 16 odst. 2 zákona č. 13/1997 Sb., o pozemních komunikacích v platném znění (dále jen „zákon o pozemních komunikacích“).

Na základě těchto skutečností Krajské ředitelství policie Zlínského kraje, dopravní inspektorát Vsetín, jako orgán státní správy ve věcech bezpečnosti a plynulosti provozu na pozemních komunikacích, v souladu s § 16 odst. 2 zákona o pozemních komunikacích,

s o u h l a s í

po posouzení předložené dokumentace s vydáním územního řízení a stavebního povolení u akce „**Rekonstrukce chodníku podél silnice III/05722 v části Brňov**“ pro SO 101 – Chodník, SO 102 – Obnova vozovky, SO 301 – Obnova dešťové kanalizace, SO 401 – Přeložky sdělovacího vedení k uvedené akci na parcele č. 466, 467/2, 500, 501, 502, 503/1, 863/1, 863/3, 863/14, 863/15, 863/24 v k.ú. Brňov, investora Město Valašské Meziříčí, Náměstí 7, 757 01 Valašské Meziříčí dle projektové dokumentace, kterou vypracovala fa via-pds s.r.o., Zámostní 1155/27, 710 00 Ostrava s tím, že:

- samostatné sjezdy připojující sousední nemovitosti formou chodníkových přejezdů budou s výjimkou odůvodněných případů (malá šířka chodníku, utopený klesající sjezd apod.) řešeny pouze sklopeným obrubníkem nebo sníženou obrubou s lichoběžníkovým nájezdem při zachování průchozího prostoru s nezměněnou niveletou chodníku o šířce nejméně 0,9m dle ČSN 73 6110/Z1;
- zhotovitel před zahájením prací, předloží na DI PČR Vsetín návrh přechodného dopravního značení, zpracovaný dle zásad pro přechodné dopravní značení na pozemních komunikacích TP-66 a zažádá příslušný silniční úřad o vydání stanovení přechodné úpravy provozu;
- zhotovitel dále požádá příslušný silniční úřad o vydání stanovení místní úpravy provozu dle § 77 odst. 1 zákona č. 361/2000 Sb., o provozu na pozemních komunikacích a to pro umístění svislého a vodorovného dopravního značení, či odstranění stávajícího;

Uvedené stanovisko bylo vypracováno na žádost fa via-pds s.r.o., Zámostní 1155/27, 710 00 Ostrava, pro stupeň územní a stavební řízení.

Bc. Antonín Javorek

26.11.2019 10:06:30

Digitálně podepsal:

Bc. Antonín Javorek
POLICIE ČESKÉ REPUBLIKY

Důvod: Za správnost vyhotovení



dopravní
policie

100
1919-2019

www.policie.cz

Hlásenka 1516
755 01 Vsetín
ID DS: w6thp3w

Tel.: +420 974 680 258
Email: vs.di.podatelna@pcr.cz

Zpracoval:
por. Bc. Antonín JAVOREK
dopravní inženýr

por. Mgr. Pavel CHLÁPEK
vedoucí

(dokument opatřen elektronickým podpisem)

Rozdělovník:

MěÚ Valašské Meziříčí, Odbor stavebního řádu, Soudní 1221, 757 01 Valašské Meziříčí

Vyjádření č. 2535/2020**Stavební povolení a územní řízení sloučené****Žadatel:**

via-pds s.r.o.
Martin Vavřínek
Záměstí 1155/27
71000 Ostrava

Investor:

Město Valašské Meziříčí
Aleš Cáb
Náměstí 7/5
75701 Valašské Meziříčí

Název stavby - akce :

**Rekonstrukce chodníku podél silnice III/05722 v části Brňov
obnova platnosti vyjádření ke stavbě pro společné povolení**

Místo stavby : Brňov 500 (Valašské Meziříčí)

Katastr : Brňov

Při stavbě dojde ke střetu s vodohospodářským zařízením: vodovod v majetku i správě společnosti Vodovody a kanalizace Vsetín, a.s., (dále jen vodohospodářské zařízení) viz. přiložená dokumentace.
Upozorňujeme, že podkladová katastrální mapa v přiloženém snímku má pouze informativní charakter.

Souhlasíme s vydáním územního rozhodnutí a stavebního povolení dle přiložené situace, která je nedílnou součástí tohoto vyjádření a předložené projektové dokumentace.

K vodohospodářskému zařízení, které není ve správě společnosti Vodovody a kanalizace Vsetín, a.s., a může se nacházet v uvedené lokalitě, vydává vyjádření jeho vlastník nebo provozovatel.
Toto vyjádření se nevztahuje na vodovodní a kanalizační přípojky ve vlastnictví jejich majitelů na soukromých pozemcích.
Před zahájením zemních prací je nutno požádat o vytýčení vodohospodářského zařízení.

Požadujeme respektovat ochranné pásmo vodohospodářského zařízení. Požadujeme dodržet Podmínky pro provádění stavebních prací v blízkosti vodohospodářských zařízení.

V rámci stavby bude nutné dle upravení nivelety komunikace a terénu upravit niveletu dotčených poklopů ovládacích armatur a hydrantu na vodovodu.

Podmínky pro provádění stavebních prací v blízkosti vodohospodářských zařízení:

Při provádění stavebních nebo jiných prací, jimiž mohou být dotčena vodohospodářská zařízení, je stavebník nebo jím pověřený subjekt povinen v souladu s platnými právními předpisy a normami učinit veškerá opatření, aby nedošlo k ohrožení nebo poškození vodohospodářských zařízení a majetku třetích osob, zdraví a je srozuměn s tím, že:

1. Vodovody a kanalizace pro veřejnou potřebu se zřizují a provozují ve veřejném zájmu a jsou chráněny právními předpisy. Ochranná pásma jsou vymezena vodorovnou vzdáleností od vnějšího líce stěny potrubí nebo kanalizační stoky na každou stranu takto: vodovodní řady a kanalizační stoky do průměru 500 mm včetně je ochranné pásmo 1,5 m, vodovodní řady a kanalizační stoky nad průměr 500 mm je ochranné pásmo 2,5 m.

U vodovodních řadů nebo kanalizačních stok o průměru nad 200 mm, jejichž dno je uloženo v hloubce větší než 2,50 m pod upraveným povrchem, se vzdálenosti ochranného pásma od vnějšího líce potrubí zvyšují o 1,0 m na každou stranu.

2. Při činnostech v blízkosti vodohospodářských zařízení je povinen respektovat ochranná pásma vodovodních řadů a kanalizačních stok tak, aby nedošlo k poškození nebo zamezení přístupu k vodohospodářskému zařízení. Při křížení nebo souběhu zemních prací s vodohospodářským zařízením dodrží ČSN 73 6005 Prostorová úprava vedení technického vybavení v platném znění.

3. Písemně uvědomí nejméně 7 pracovních dnů předem společnost Vodovody a kanalizace Vsetín, a.s. (dále jen společnost) o zahájení stavby s uvedením odpovědné osoby a kontaktu na ni.



4. Před zahájením zemních prací zabezpečí vytýčení vodohospodářských zařízení po záhozu. V případě nemožnosti vytýčení zařízení z povrchu budou stavebníkem (investorem) provedeny ručně kopané kontrolní sondy. S vytýčením budou prokazatelně seznámeni pracovníci, kteří budou práce provádět. Vytýčení vodohospodářských zařízení provedou (dle příslušné lokality a sítě) pracovníci společnosti uvedeni v příloze pro stavebníka na základě písemné objednávky.

5. Na trase vodohospodářských zařízení (včetně ochranného pásma) není oprávněn měnit niveletu terénu, vysazovat trvalé porosty ani měnit rozsah a konstrukci zpevněných ploch. Na zemní práce do 1m od vnějšího okraje vodohospodářského zařízení nebudou používány mechanické prostředky. Výkop bude proveden ručně se zvýšenou opatrností. Mimo zpevněné plochy není dovoleno přejíždět vodohospodářské zařízení vozidly nebo stavební mechanizací, pokud nebude potrubí včetně ovládacích armatur zabezpečeno proti mechanickému poškození. Způsob mechanické ochrany a změnu nivelety terénu nutno odsouhlasit s pracovníkem společnosti (dle příslušné lokality a sítě) uvedeným v příloze pro stavebníka.

6. Je povinen každé zjištěné, nebo způsobené poškození vodohospodářského zařízení neprodleně oznámit na dispečink společnosti s nepřetržitou službou na telefonu 571 484 041 nebo 571 484 047.

7. Případné poruchy nebo havárie vodohospodářského zařízení (např. prolomení potrubí, sesunutí potrubí, porušení kabelového vedení apod.) v místě křížení nebo souběhu stavby s vodohospodářským zařízením budou v průběhu stavby a také po dobu běžící záruční lhůty odstraněny na náklady stavebníka (investora). Taktéž vzniknou-li následné škody na majetku třetích osob (bytové i nebytové prostory, komunikace, chodníky, zeleň apod.) v průběhu stavby a po dobu záruční lhůty vinou poruchy vodohospodářského zařízení v místě křížení nebo souběhu stavby s vodohospodářským zařízením, bude tato škoda uplatněna u stavebníka (investora).

Vyjádření je platné pouze pro zájmové území určené a vyznačené žadatelem a taktéž pro stanovený účel. V případě, že budou práce zahájeny po uplynutí doby platnosti tohoto vyjádření, nelze toto vyjádření použít jako podklad pro zahájení prací a je třeba požádat o vydání nového nebo prodloužení stávajícího vyjádření.

Toto vyjádření pozbývá platnosti:

- uplynutím doby platnosti vyjádření
- změnou rozsahu vyznačeného území
- změnou účelu vyjádření uvedeného v žádosti

Platnost tohoto vyjádření je jeden rok ode dne vydání.

Přílohy

- Legenda.pdf
- Příloha_pro_stavebnika.pdf

Vyřizuje: Ing. Pavlína Štachová

Telefon: 571 484 039

Datum: 30. 9. 2020

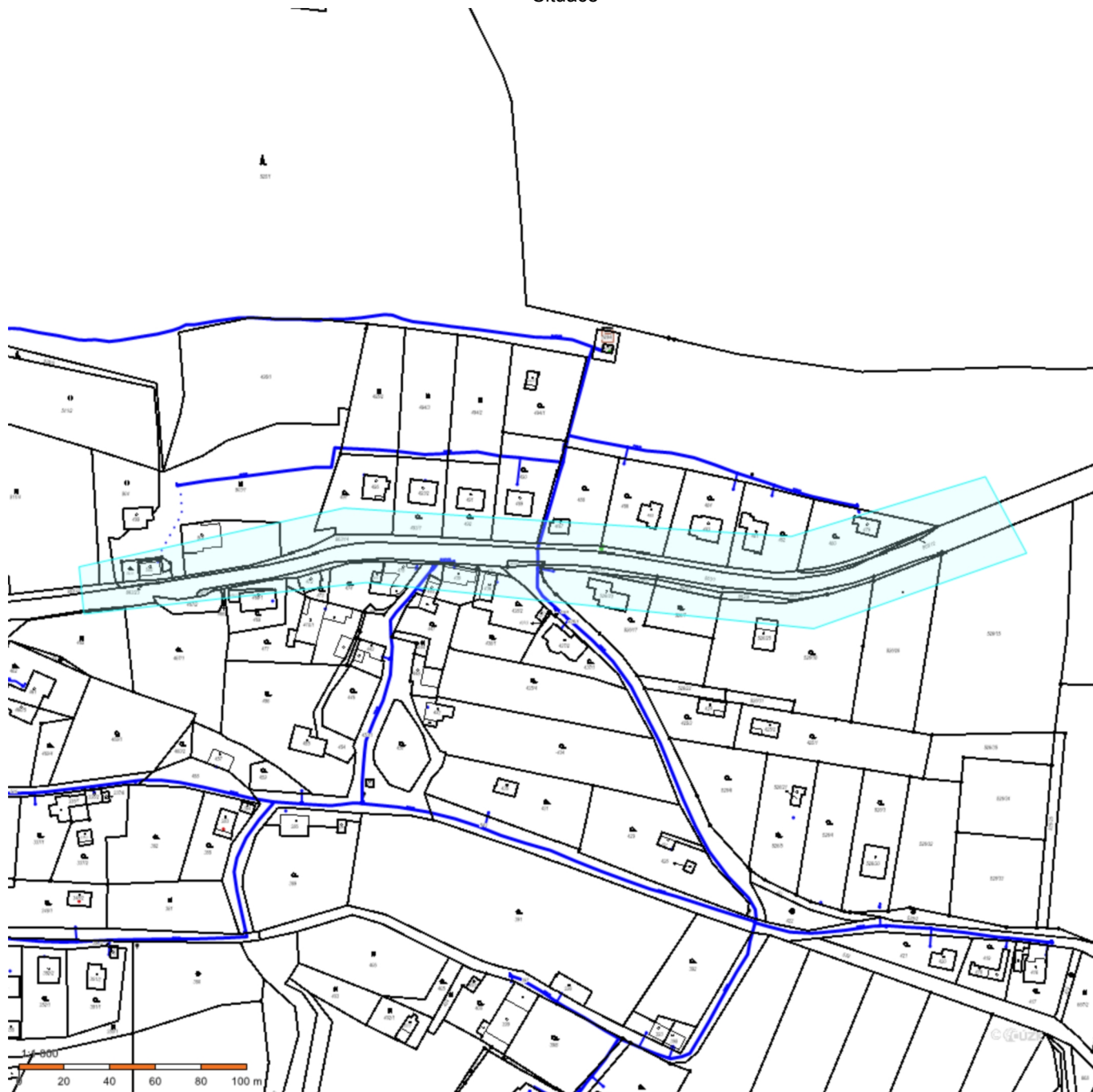
Vodovody a kanalizace Vsetín, a.s.
755 01 Vsetín, Jasenická 1106

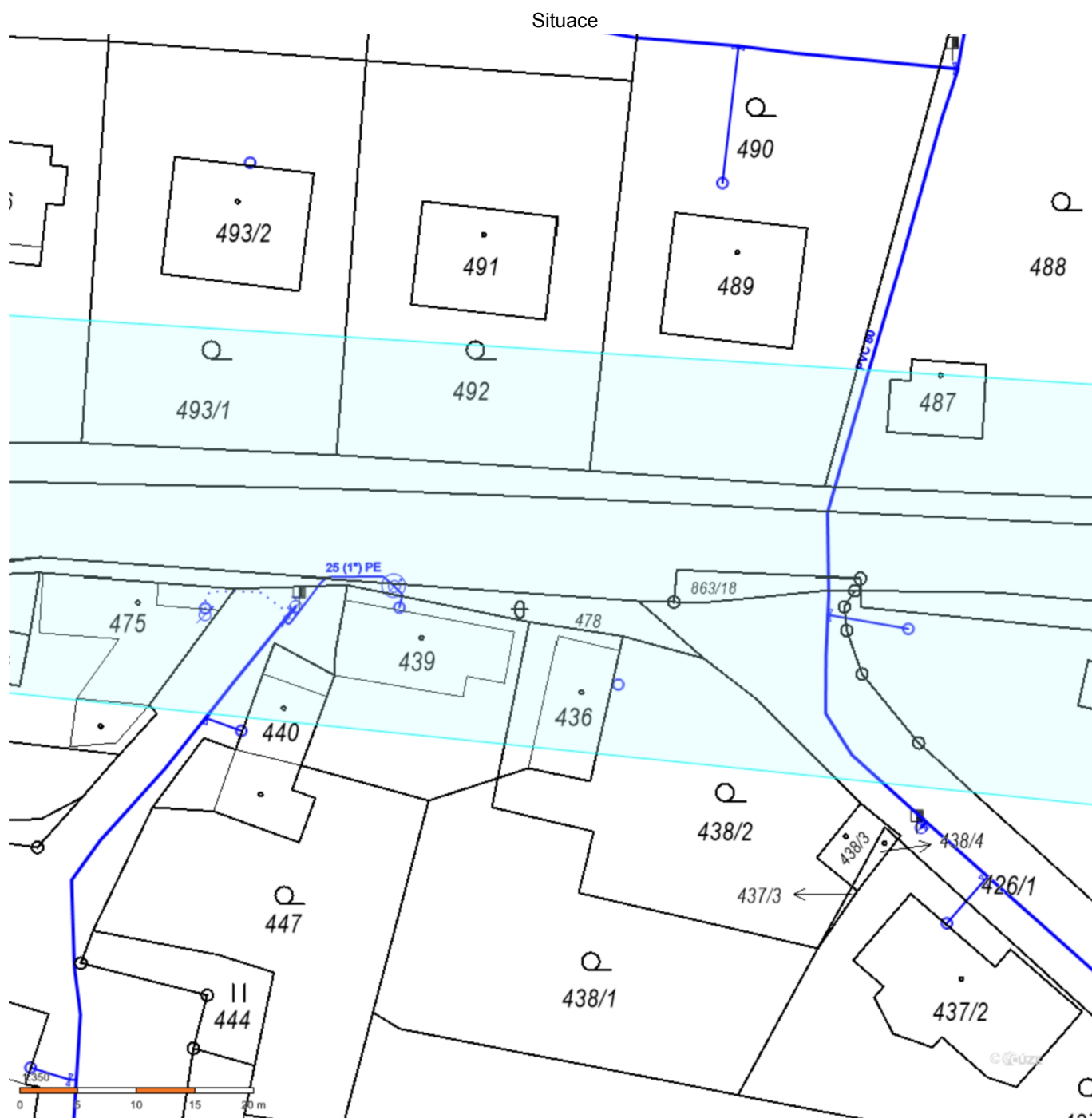
Situace





Situace





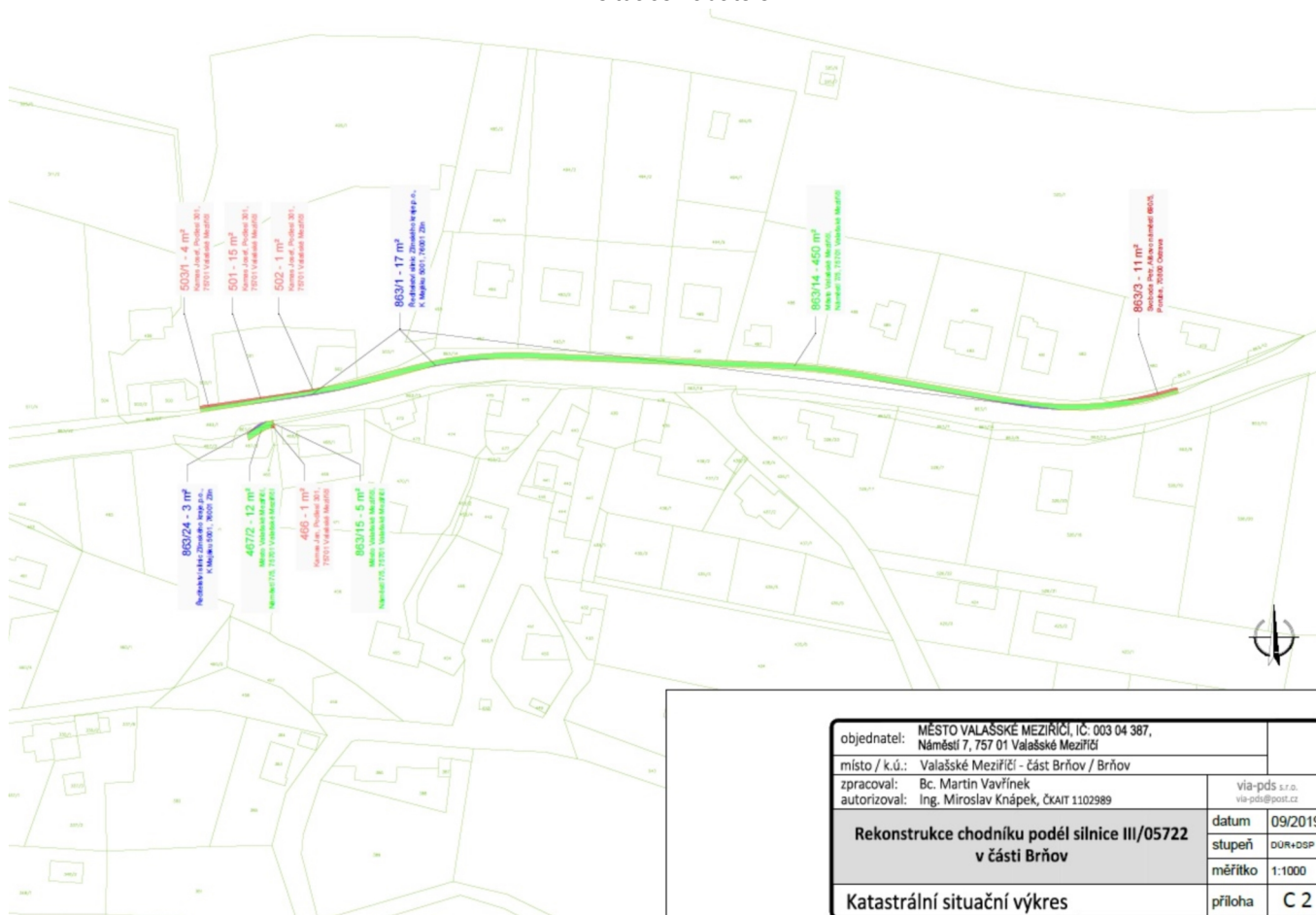


VODOVODY A KANALIZACE VSETÍN, a.s.

Jasenická 1106, 755 01 Vsetín














Zapsaná u Krajského soudu v Ostravě, oddíl B, vložka 682

situace žadatele



objednatel:	MĚSTO VALAŠSKÉ MEZIRÍČÍ, IČ: 003 04 387, Náměstí 7, 757 01 Valašské Meziříčí	
místo / k.ú.:	Valašské Meziříčí - část Brňov / Brňov	
zpracoval:	Bc. Martin Vavřínek	via-pds s.r.o. via-pds@post.cz
autorizoval:	Ing. Miroslav Knápek, ČKAIT 1102989	
Rekonstrukce chodníku podél silnice III/0572 v části Brňov		datum 09/2019
		stupeň DUR+DSP
		měřítko 1:1000
Katastrální situační výkres		příloha C 2

Legenda sítí

	kanalizace v cizím vlastnictví
	jednotná kanalizace
	splašková kanalizace
	dešťová kanalizace
	kanalizace geodeticky měřená
	kanalizace z dokumentace
	kanalizace orientačně
	vodovod geodeticky měřený
	vodovod z dokumentace
	vodovod orientačně
	vodovod v cizím vlastnictví
	kabelové vedení silové VaK Vsetín
	kabelové vedení sdělovací VaK Vsetín

Příloha pro stavebníka (investora) pro vlastní realizaci stavby

1. Projektant je povinen před umístěním nové stavby do terénu zjistit u vlastníka nebo provozovatele umístění stávajících vodohospodářských zařízení. V případech, kdy není možno z technických důvodů přesně určit směr a hloubku potrubí, zajistí lokalizaci pomocí kopaných sond.
2. Projektant musí respektovat při navrhování vnitřního vodovodu soulad s EN 1717 – Ochrana proti znečištění pitné vody ve vnitřních vodovodech.
3. Před zahájením zemních prací je nutno zabezpečit vytýčení vodohospodářských zařízení ve správě Vodovodů a kanalizací Vsetín a.s. (dále jen vodohospodářské zařízení). Pod pojmem vodohospodářské zařízení se v tomto případě rozumí veškeré sítě (vodovodní, kanalizační, silové, signalizační a ovládací elektrické vedení), zařízení na těchto sítích (armatury, šachty, aj.) a objekty v majetku společnosti Vodovody a kanalizace Vsetín a.s. (dále jen společnost) nebo jí provozované. S vytýčením prokazatelně seznámit pracovníky, kteří budou práce provádět. Vytýčení vodohospodářského zařízení se provede na základě písemné objednávky podané na příslušné provozní středisko společnosti.
 - středisko vodovodů Vsetín (p. Psota, tel. 571484035)
 - středisko vodovodů Valašské Meziříčí (p. Ondruš, tel. 571621642)
 - středisko vodovodů Rožnov p./R. (p. Martinák, tel. 571654660)
 - skupinový vodovod (p. Bláha, tel. 571484056)
 - katodová ochrana potrubí (Ing. Václavík, tel. 571484049)
 - středisko kanalizací Vsetín (p. Schweiner, tel. 571411092)
 - středisko kanalizací Valašské Meziříčí (p. Fusek, tel. 571622329)
 - středisko kanalizací Rožnov pod Radhoštěm (p. Holuša, tel. 571658386)
4. Zemní práce do vzdálenosti 1 m od okraje potrubí budou prováděny ručním výkopem se zvýšenou opatrností tak, aby nedošlo k poškození vodohospodářských zařízení. V případě obnažení potrubí bude toto zabezpečeno před poškozením, a to i třetí osobou.
5. V případě křížení nebo souběhu s vodohospodářským zařízením bude výkop vhodně zabezpečen proti prosednutí, sesunutí popřípadě prolomení zařízení.
6. V místě křížení i souběhu s vodohospodářským zařízením budou prováděny zásypy vhodným materiálem, po vrstvách a budou hutněny tak, aby pod, po stranách a 0,3 m nad vodohospodářským zařízením byla dosažena únosnost zeminy (zásypu), dle podmínek realizace pozemních komunikací.
7. Je zakázáno provádět takové zemní práce a terénní úpravy při kterých by mohlo dojít ke změně krytí vodovodního řadu a vodovodní přípojky a to méně jak 1 300 mm a více jak 1 600 mm od horního líce potrubí; u kanalizačních stok nesmí být krytí od horního líce potrubí menší než 1 500 mm; u kabelových vedení (přípojky NN, signalizační kabely a kabely katodové ochrany potrubí) musí být krytí zachováno 800 mm.
8. Za míru zhutnění zásypů a bezporuchovost vodohospodářských zařízení v místě křížení nebo souběhu s vodárenským zařízením ručí stavebník (investor) po dobu 2 let ode dne provedení zásypu vodohospodářského zařízení.
9. Neprodleně ohlásit každé neplánované odkrytí vodohospodářského zařízení na výše uvedená střediska podle charakteru odkrytého zařízení. V případě poškození vodohospodářského zařízení toto neprodleně ohlásit na centrální dispečink společnosti s nepřetržitou poruchovou službou – tel. 571484041, 571484047.
10. Před vlastním napojením na vodovod nebo kanalizaci ve správě společnosti musí být uzavřena smlouva o dodávce vody z vodovodu a odvádění odpadních vod kanalizací. Tuto je nutné uzavřít osobně na zákaznickém centru společnosti na adrese: Jasná 1106, 755 01 Vsetín (tel. č. 571484030, 571484063).
11. Vlastní realizace vodovodní nebo kanalizační přípojky včetně napojení na vodovodní nebo kanalizační síť ve správě společnosti bude dohodnuta na příslušném provozním středisku nejméně 7 dní předem a při stavbě bude dbáno pokynů jeho pracovníků. Montáž vodovodní přípojky provedou zaměstnanci příslušného provozního střediska vodovodů. Práce musí být připraveny a provedeny tak, aby případné přerušení dodávky pitné vody bylo omezeno na co nejkratší dobu.
12. Při zjištění zásadního rozporu mezi údaji v projektové dokumentaci a skutečností neprodleně zastavit práce a toto oznámit na příslušné provozní středisko společnosti. V práci pokračovat až po projednání a schválení dalšího postupu.
13. Změny stavby oproti předložené projektové dokumentaci budou předem projednány s oprávněným zástupcem společnosti.
14. Před záhozem obnažených potrubí, míst připojení a ukončení potrubí, přípojek a k tlakové zkoušce požadujeme přizvat oprávněného zástupce příslušného provozního střediska společnosti ke kontrole vodohospodářského zařízení a bude písemně vyhotoven souhlas k zásypu vodohospodářského zařízení. Bez provedené kontroly není možno provést zásyp. V případě nedodržení této podmínky bude stavebník (investor) povinen na vlastní náklad opět odkryt vodohospodářské zařízení k následné kontrole.
15. Poklopy ovládacích armatur, hydrantů a šachet vodohospodářských zařízení budou osazeny do nivelety okolního terénu nebo komunikace a budou podloženy betonovými prstenci. Vodovodní potrubí bude opatřeno signalizačním vodičem, který bude vyveden do poklopů ovládacích armatur a hydrantů volnou smyčkou a výstražnou fólií z PVC umístěnou 300 mm nad vodovodní potrubí. Před záhozem potrubí požadujeme funkčnost signálního vodiče odzkoušet pracovníkem společnosti. Ovládací armatury na vodovodním potrubí a hydranty budou v terénu označeny orientačními tabulkami dle ČSN 75 5025 s upevněním na pevných stavbách.
16. V průběhu realizace stavby až do jejího dokončení budou všechna nadzemní zařízení (poklopy, ovládací armatury, hydranty...) vhodně chráněny proti mechanickému poškození (např. betonovou rourou vyčnívající 60 cm nad terén). Před konečnou úpravou terénu bude budoucí provozovatel vyzván k ověření funkčnosti zařízení.
17. Vodohospodářská zařízení (především vodovodní řady, kanalizační stoky, přípojka a povrchové prvky) musí být před záhozem zaměřeny oprávněným geodetem a předány v digitální formě (formát .dgn) na pracoviště GIS. Zaměření vodohospodářských zařízení musí být provedeno v souladu se směrnicí VaK č. 019/02 Na zaměření vodárenských a kanalizačních zařízení a vyhotovení digitální technické mapy v jejich okolí. Zaměření polohopisu a výškopisu musí být provedeno v souladu se směrnicí Jednotné digitální technické mapy Zlínského kraje – JD TM ZK (viz. <http://www.jdtm-zk.cz/>). Ověření polohopisu a výškopisu bude předán správci JD TM ZK.
18. Vodovodní přípojka musí být osazena vodoměrnou soupravou s upevňovacím držákem např. FEST-KOM, FEST-ROH od firmy VOD-KA a.s. Litoměřice.
19. Napojení nového vodovodního potrubí na stávající požadujeme realizovat po vyhovujících tlakových zkouškách a rozbořech pitné vody v potrubí.
20. Požadujeme, aby oprávněný zástupce příslušného provozního střediska společnosti byl přizván ke kolaudačnímu řízení.
21. K výstavbě vodovodních řadů a vodovodních přípojek je dovoleno používat pouze materiály jenž mají *hygienické atesty pro styk s pitnou vodou*.
22. Při realizaci stavby budou respektovány ČSN 75 5401, ČSN 75 5402, ČSN 75 5411, ČSN 73 6005, EN 1717 a návazné české normy a předpisy.



MĚSTSKÝ ÚŘAD VALAŠSKÉ MEZIŘÍČÍ

Soudní 1221 • 757 01 Valašské Meziříčí
www.valasskemezirici.cz

ODBOR ŽIVOTNÍHO PROSTŘEDÍ

Město Valašské Meziříčí
Náměstí 7/5
757 01 Valašské Meziříčí

zastupuje:
via-pds s.r.o.
Zámostní 1155/27
710 00 Ostrava

Váš dopis značky / ze dne

naše značka

sp. zn.: MěÚVM 144546/2019/2-330
č. j.: MěÚVM 144546/2019

vyřizuje linka

oprávněná úřední osoba
Ing. Lucie Plačková

@ placikova@muvalmez.cz
☎ 571 674 210

ve Valašském Meziříčí

9/12/2019

KOORDINOVANÉ ZÁVAZNÉ STANOVISKO

Městský úřad Valašské Meziříčí, jako příslušný dotčený orgán veřejné správy, v rámci výkonu přenesené působnosti dle § 61 zákona č. 128/2000 Sb., o obcích, ve znění pozdějších předpisů, na základě žádosti o vydání koordinovaného závazného stanoviska k předložené projektové dokumentaci stavby, dle § 4 odst. 7 zák. č. 183/2006 Sb., o územním plánování a stavebním řádu (stavební zákon), ve znění pozdějších předpisů (dále také „stavební zákon“), a dle § 149 odst. 1 zákona č. 500/2004 Sb., správní řád, ve znění pozdějších předpisů (dále také „správní řád“), vydává žadateli:

Město Valašské Meziříčí, IČ: 003 04 387, Náměstí 7/5, 757 01 Valašské Meziříčí, zastoupeno RNDr. Davidem Černochem, vedoucím odboru komunálních služeb,

zastupuje: via-pds s.r.o., IČ: 05762669, se sídlem Zámostní 1155/27, Slezská Ostrava, 710 00 Ostrava,

pro vydání **společného územního rozhodnutí a stavebního povolení** stavby: **"Rekonstrukce chodníku podél silnice III/05722 v části Brňov"**, dotčené pozemky stavbou: parc. č. 466, 467/2, 500, 501, 502, 503/1, 863/1, 863/3, 863/14, 863/15, 863/24, k.ú. Brňov,

zpracovatel dokumentace: za spol. via-pds s.r.o. vypracoval Martin Vavřínek, autorizace: Ing. Miroslav Knápek (č.a. 1102989), datum: 09/2019,

toto koordinované závazné stanovisko.

Charakteristika záměru:

Projektová dokumentace řeší rekonstrukci stávajícího chodníku, který má nyní proměnnou šířku, a dojde ke sjednocení šířky komunikace silnice III/05722. Členění na stavební objekty: SO 101 - chodník; SO 102 - obnova vozovky; SO 301 - obnova dešťové kanalizace; SO 401 - přeložky sdělovacího vedení.

Městský úřad Valašské Meziříčí, jako příslušný dotčený orgán státní správy ke stavebnímu řízení, vydává k předložené projektové dokumentaci stavby dle § 4 odst. 7 zák. č. 183/2006 Sb., o územním plánování a stavebním řádu (stavební zákon), ve znění pozdějších předpisů a dle § 149 odst. 1 zákona č. 500/2004 Sb., správní řád, ve znění pozdějších předpisů, vydává žadateli

koordinované závazné stanovisko

k ochraně veřejných zájmů podle níže uvedených ustanovení zvláštních právních předpisů.

1/ Stanovisko podle zákona č. 185/2001 Sb., o odpadech a o změně některých dalších zákonů, ve znění pozdějších předpisů:

ZÁVAZNÉ STANOVISKO

dle zákona 185/2001 Sb. o odpadech

Městský úřad Valašské Meziříčí, odbor životního prostředí, jako příslušný orgán veřejné správy v oblasti odpadového hospodářství podle ust. § 71 písm. k) zákona č. 185/2001 Sb., o odpadech (dále jen zákon o odpadech), v platném znění, pověřený výkonem přenesené působnosti dle ust. § 61 odst. 1 písm. c) zákona č. 128/2000 Sb., o obcích, ve znění pozdějších předpisů a dle § 11 zákona č. 500/2004 Sb., správní řád, ve znění pozdějších předpisů, **vydává** podle ustanovení § 79 odst. 4, zákona o odpadech žadateli:

Město Valašské Meziříčí, IČ: 003 04 387, Náměstí 7/5, 757 01 Valašské Meziříčí, zastoupeno RNDr. Davidem Černochem, vedoucím odboru komunálních služeb,

zastupuje: via-pds s.r.o., IČ: 05762669, se sídlem Zámostní 1155/27, Slezská Ostrava, 710 00 Ostrava,

pro vydání **společného územního rozhodnutí a stavebního povolení** stavby: **"Rekonstrukce chodníku podél silnice III/05722 v části Brňov"**, dotčené pozemky stavbou: parc. č. 466, 467/2, 500, 501, 502, 503/1, 863/1, 863/3, 863/14, 863/15, 863/24, k. ú. Brňov,

zpracovatel dokumentace: za spol. via-pds s.r.o. vypracoval Martin Vavřínek, autorizace: Ing. Miroslav Knápek (č.a. 1102989), datum: 09/2019,

toto
souhlasné závazné stanovisko

Odůvodnění:

Dne **22. 11. 2019** byla podána žádost o vydání koordinovaného závazného stanoviska, jehož součástí je i závazné stanovisko orgánu veřejné správy na úseku odpadového hospodářství podle § 79 odst. 4 zákona o odpadech, pro vydání **společného územního rozhodnutí a stavebního povolení** stavby: **"Rekonstrukce chodníku podél silnice III/05722 v části Brňov"**, dotčené pozemky stavbou: parc. č. 466, 467/2, 500, 501, 502, 503/1, 863/1, 863/3, 863/14, 863/15, 863/24, k. ú. Brňov.

Dle předložené projektové dokumentace bude s odpady vznikajícími během realizace stavby nakládáno v souladu se zákonem č. 185/2001 Sb., o odpadech a prováděcí vyhláškou č. 383/2001 Sb., o podrobnostech nakládání s odpady, vše v platném znění, budou předány k využití či odstranění oprávněným osobám majícím souhlas k jejich převzetí dle §14 zákona o odpadech. Odpady budou zařazeny dle vyhlášky č. 93/2016 Sb., Katalog odpadů. Dodavatel stavby povede řádnou evidenci o vzniku a nakládání s odpady. Správní orgán využil k posouzení věci předloženou projektovou dokumentaci, správní orgán nezjistil na základě předložených dokladů žádné rozhodné skutečnosti bránící v realizaci uvedeného stavebního záměru a shledal, že tento záměr není v rozporu se zájmy chráněnými zák. č. 185/2001 Sb., o odpadech, proto **vydává souhlasné závazné stanovisko.**

Poučení:

Podle ustanovení § 149 odst. 1 zák. č. 500/2004 Sb., správní řád, není závazné stanovisko samostatným rozhodnutím ve správním řízení a nelze se proti němu odvolat. Jeho obsah je závazným podkladem pro rozhodnutí příslušného stavebního úřadu. Obsah závazného stanoviska lze napadnout odvoláním proti rozhodnutí příslušného stavebního úřadu.

Oprávněná úřední osoba: Ing. Kateřina Křížková

2/ Stanovisko podle zákona č. 13/1997 Sb., o pozemních komunikacích, ve znění pozdějších předpisů a vyhlášky č. 104/1997 Sb., kterou se provádí zákon o pozemních komunikacích, ve znění pozdějších předpisů:

Závazné stanovisko silničního správního úřadu
„Rekonstrukce chodníku podél silnice III/05722 v části Brňov“

Městský úřad Valašské Meziříčí, odbor dopravně správních agend, jako příslušný silniční správní úřad za použití ustanovení § 4 odst. 2 písm. a) zákona č. 183/2006 Sb., o územním plánování a stavebním řádu (stavební zákon), ve znění pozdějších předpisů (dále jen „stavební zákon“), posoudil předloženou projektovou dokumentaci výše uvedené stavby podle zákona č. 13/1997 Sb., o pozemních komunikacích, ve znění pozdějších předpisů (dále jen „ZPK“) a vyhlášky č. 104/1997 Sb., kterou se provádí zákon o pozemních komunikacích, ve znění pozdějších předpisů (dále jen „vyhl. č. 104/1997 Sb.“) a podle ustanovení § 40 odst. 1 a **§ 40 odst. 4 písm. a)** ZPK ve spojení s § 44 odst. 1 ZPK vydává pro účely navazujícího řízení, které bude vedeno příslušným stavebním úřadem, toto **závazné stanovisko:**

Městský úřad Valašské Meziříčí, odbor dopravně správních agend **souhlasí** s územním rozhodnutím a stavebním povolením předmětné stavby **za podmíněk:**

1. Pro provádění stavebních prací z profilu dotčené pozemní komunikace nutno požádat v dostatečném předstihu před zahájením prací o povolení zvláštního užívání silnice dle ustanovení § 25 odst. 6 písm. c) ZPK.
2. Pro stavební práce, při kterých může být provoz na pozemních komunikacích částečně uzavřen, nutno požádat v dostatečném předstihu před zahájením prací o povolení částečné uzavírky silnice dle ustanovení § 24 ZPK.
3. Z důvodu ovlivnění bezpečnosti a plynulosti provozu na dotčené silnici, doloží žadatel současně i návrh přechodné úpravy provozu (dopravní značení) dle ustanovení § 40 odst. 5 písm. c) vyhlášky č. 104/1997 Sb., pro vydání stanoviny přechodné úpravy provozu na pozemní komunikaci. Návrh bude zpracován dle zákona č. 361/2000 Sb., o provozu na pozemních komunikacích a o změně některých

zákonů, ve znění pozdějších předpisů (dále jen zákon o provozu na pozemních komunikacích), dle vyhlášky č. 294/2015 Sb., kterou se provádějí pravidla provozu na pozemních komunikacích, ve znění pozdějších předpisů a dle technických podmínek v návaznosti na příslušné normy.

4. Pro umístění dopravního značení doloží žadatel návrh místní úpravy provozu pro vydání stanovení místní úpravy provozu na pozemních komunikacích dle ustanovení § 77 zákona o provozu na pozemních komunikacích. Návrh bude zpracován dle zákona č. 361/2000 Sb., o provozu na pozemních komunikacích a o změně některých zákonů, ve znění pozdějších předpisů, dle vyhlášky č. 294/2015 Sb., kterou se provádějí pravidla provozu na pozemních komunikacích a úprava a řízení provozu na pozemních komunikacích, ve znění pozdějších předpisů a dle technických podmínek v návaznosti na příslušné normy.

Upozornění: Žadatelem o vydání povolení zvláštního užívání silnice je zhotovitel stavby.

Odůvodnění:

Městský úřad Valašské Meziříčí Valašské Meziříčí, odbor dopravně správních agend vydává závazné stanovisko k přeložené PD s podmínkami uvedenými ve výroku s následujícím odůvodněním:

1. Podmínka byla stanovena z toho důvodu, že o povolení zvláštního užívání silnice se bude rozhodovat v samostatném správním řízení podle § 25 odst. 6 ZPK.
2. Podmínka byla stanovena z toho důvodu, že o povolení částečné uzavírky se bude rozhodovat v samostatném správním řízení podle § 24 ZPK.
3. Podmínka byla stanovena z toho důvodu, že součástí povolení zvláštního užívání silnice, dle ustanovení § 25 odst. 6 písm. c) ZPK, je i stanovení dopravního značení, pokud je zvláštním užíváním vyvolána jeho potřeba nebo změna. Návrh přechodné úpravy provozu musí být vypracován v souladu se zákonnými předpisy, normami a technickými podmínkami.
4. Podmínka byla stanovena z toho důvodu, že o umístění místní úpravy provozu bude vydáno opatření obecné povahy stanovení místní úpravy provozu na pozemních komunikacích podle § 171 a 172 správního řádu a § 77 zákona o provozu na pozemních komunikacích. Návrh místní úpravy provozu musí být vypracován v souladu se zákonnými předpisy, normami a technickými podmínkami.

Poučení:

Podle ustanovení § 149 správního řádu není závazné stanovisko samostatným rozhodnutím vydaným ve správním řízení a nelze se proti němu odvolat. Lze jej z hlediska zákonnosti přezkoumat v přezkumném řízení na základě § 149 odst. 6 správního řádu, k němuž je příslušný nadřízený správní orgán správního orgánu, který závazné stanovisko vydal, tzn. odbor dopravy a silničního hospodářství Krajského úřadu Zlínského kraje.

Oprávněná úřední osoba: Pavel Zukal

3/ Stanovisko podle zákona č. 183/2006 Sb., o územním plánování a stavebním řádu (stavební zákon), ve znění pozdějších předpisů, (úřad územního plánování):

ZÁVAZNÉ STANOVISKO

Městský úřad Valašské Meziříčí, odbor územního plánování a stavebního řádu, jako úřad územního plánování příslušný podle § 6 odst. 1 zákona č. 183/2006 Sb., o územním plánování a stavebním řádu (stavební zákon), ve znění pozdějších předpisů, obdržel dne 22.11.2019 Vaší žádost o vydání závazného stanoviska orgánu územního plánování k záměru:

Rekonstrukce chodníku podél silnice III/05722 v části Brňov Valašské Meziříčí, Podlesí

Projektová dokumentace řeší rekonstrukci stávajícího chodníku, který má nyní proměnnou šířku, a dojde ke sjednocení šířky komunikace silnice III/05722. Členění na stavební objekty: SO 101 - chodník; SO 102 - obnova vozovky; SO 301 - obnova dešťové kanalizace; SO 401 - přeložky sdělovacího vedení.

(dále jen „záměr“) na pozemku parc. č. 466, 467/2, 500, 501, 502, 503/1, 863/1, 863/3, 863/14, 863/15, 863/24 v katastrálním území Brňov.

Městský úřad Valašské Meziříčí, odbor územního plánování a stavebního řádu (dále jen „úřad územního plánování“), jako úřad územního plánování příslušný podle § 6 odst. 1 zákona č. 183/2006 Sb., o územním plánování a stavebním řádu (stavební zákon), ve znění pozdějších předpisů (dále jen „stavební zákon“), posoudil Vaší žádost o vydání závazného stanoviska orgánu územního plánování a na základě tohoto posouzení vydává podle § 96b stavebního zákona a § 149 odst. 1 zákona č. 500/2004 Sb., správní řád, ve znění pozdějších předpisů toto

závazné stanovisko:

Úřad územního plánování podle § 96b odst. 3 stavebního zákona určuje, že výše uvedený záměr je

přípustný

z hlediska souladu s politikou územního rozvoje a územně plánovací dokumentací a z hlediska uplatňování cílů a úkolů územního plánování a současně stanovuje **podmínky** jeho uskutečnění:

Stavba bude umístěna v souladu se situačním výkresem, který je součástí předložené projektové dokumentace vypracované za spol. via-pds s.r.o. vypracoval Martin Vavřínek, autorizace: Ing. Miroslav Knápek (č.a. 1102989), datum: 09/2019.

Toto závazné stanovisko platí 2 roky ode dne vydání.

Odůvodnění:

Dne 22.11.2019 byla podaná žádost o vydání závazného stanoviska orgánu územního plánování k výše uvedenému záměru.

Posouzení záměru z hlediska souladu s politikou územního rozvoje a územně plánovací dokumentací a z hlediska uplatňování cílů a úkolů územního plánování:

Z hlediska Územního plánu Valašské Meziříčí – úplné znění po změně č. 2 vydané opatřením obecné povahy Zastupitelstvem města Valašské Meziříčí dne 20.9.2018 pod číslem usnesení Z 30/06 s nabytím účinnosti změny č. 2 dne 16.10.2018 jsou předmětné pozemky v částech dotřčených výše uvedeným záměrem vymezeny takto:

- p. č. 466, 500, 501, 502, 503/1 jako plocha smíšená rekreační – SO.4 v zastavěném území
- p. č. 467/2 jako plocha pro silniční dopravu – DS v zastavěném území
- p. č. 863/1, 863/3, 863/14, 863/15, 863/24 jako plocha veřejných prostranství – P* v zastavěném území

PLOCHY SMÍŠENÉ REKREAČNÍ – SO.4

Hlavní využití

- rodinná rekreace
- hromadná rekreace
- bydlení individuální v rodinných domech

Přípustné využití

- veřejná prostranství
- občanská vybavenost sloužící především obyvatelům obytně rekreačních zón
- služby nevýrobní
- související technická infrastruktura
- související dopravní infrastruktura – doprava silniční, pěší a cyklistická
- protipovodňová opatření

Nepřípustné využití

- bydlení hromadné v bytových domech
- průmyslová výroba
- zemědělská výroba
- služby výrobní a opravárenské
- občanská vybavenost – budovy pro obchodní prodej o zastavěné ploše větší než 1 000 m²

Podmínky prostorového uspořádání

Maximální výška zástavby – 2 nadzemní podlaží

PLOCHY SILNIČNÍ DOPRAVY - DS

Hlavní využití

- silnice, komunikace
- odstavné a parkovací plochy
- autobusová nádraží
- garáže
- čerpací stanice pohonných hmot
- areály údržby pozemních komunikací

Přípustné využití

- veřejná prostranství – nevztahuje se na silnice I. třídy
- související občanské vybavení – ubytování, stravování, služby, prodej
- služby nevýrobní, výrobní a opravárenské – nevztahuje se na silnice I. třídy
- doprava pěší a cyklistická
- technická infrastruktura
- protihluková opatření
- územní systém ekologické stability
- protipovodňová opatření

Nepřípustné využití

- bydlení hromadné v bytových domech
- bydlení individuální v rodinných domech
- rodinná rekreace
- průmyslová a zemědělská výroba
- občanská vybavenost – budovy pro obchodní prodej o zastavěné ploše větší než 1 000 m²

Podmínky prostorového uspořádání

Maximální výška zástavby – 3 nadzemní podlaží

PLOCHY VEŘEJNÝCH PROSTRANSTVÍ – P*

Hlavní využití

- veřejně přístupné plochy zastavěného a zastavitelného území

Přípustné využití

- občanská vybavenost slučitelná s účelem veřejného prostranství – např. stánek PNS, prodej občerstvení, letní zahrádky, dětská hřiště, sportoviště, odpočinkové plochy s mobiliářem atd.
- související dopravní infrastruktura – doprava silniční, pěší, cyklistická
- související technická infrastruktura
- protipovodňová opatření

Nepřípustné využití

- bydlení hromadné v bytových domech
- bydlení individuální v rodinných domech
- rodinná rekreace
- průmyslová a zemědělská výroba
- občanská vybavenost nesouvisející s hlavním využitím
- služby výrobní a opravárenské

Podmínky prostorového uspořádání

Maximální výška zástavby – 1 nadzemní podlaží

Záměr využití předmětných pozemků pro umístění výše uvedené stavby dle předložené žádosti, lze v souladu s podmínkami využití ploch zahrnout mezi využití **přípustné** (související dopravní infrastruktura – doprava silniční, pěší, cyklistická, případně doprava pěší).

Územní plán zpracovaný podle stavebního zákona musí obsahovat urbanistickou koncepci, zejména pak musí splňovat cíle a úkoly územního plánování. Z toho pak lze dovodit, že pokud je územní plán vydán, zahrnuje již v sobě výše uvedené požadavky a při posuzování záměru z hlediska souladu s územně plánovací dokumentací se tedy současně posuzuje záměr i z hlediska souladu s cíli a úkoly územního plánování, zejména s charakterem území, požadavky na ochranu architektonických a urbanistických hodnot v území. Pokud územní plán obsahuje požadavky na ochranu architektonických a urbanistických hodnot v území, například požadavky na zastavěnost pozemku, nebo podlažnost budov, je úřad územního plánování povinen předložený záměr z tohoto hlediska vyhodnotit. Úřad územního plánování vyhodnotil tyto skutečnosti a předložený záměr všechny tyto požadavky splňuje.

Na základě všech výše uvedených skutečností úřad územního plánování dospěl k závěru, že záměr je přípustný z hlediska souladu s politikou územního rozvoje a územně plánovací dokumentací a z hlediska uplatňování cílů a úkolů územního plánování.

Poučení:

Závazné stanovisko je úkon učiněný správním orgánem na základě zákona, který není samostatným rozhodnutím ve správním řízení a nelze se proti němu odvolat. Jeho obsah je závazný pro výrokovou část rozhodnutí správního orgánu. Správní orgány příslušné k vydání závazného stanoviska jsou dotčenými orgány.

Jestliže bylo v průběhu řízení o žádosti vydáno závazné stanovisko, které znemožňuje žádosti vyhovět, neprovádí správní orgán další dokazování a žádost zamítne.

Jestliže odvolání směřuje proti obsahu závazného stanoviska, vyžádá odvolací správní orgán potvrzení nebo změnu závazného stanoviska od správního orgánu nadřízeného správnímu orgánu příslušnému k vydání závazného stanoviska. Tomuto správnímu orgánu zasílá odvolání spolu s vyjádřením správního orgánu prvního stupně a s vyjádřením účastníků.

Nezákonné závazné stanovisko lze zrušit nebo změnit v přezkumném řízení, k němuž je příslušný nadřízený správní orgán správního orgánu, který vydal závazné stanovisko. Jestliže správní orgán při své úřední činnosti zjistí, že jiný správní orgán učinil nezákonné závazné stanovisko, dá podnět správnímu orgánu příslušnému k přezkumnému řízení a vyčká jeho rozhodnutí.

Zrušení nebo změna závazného stanoviska je v případě, že rozhodnutí, které bylo závazným stanoviskem podmíněno, již nabylo právní moci, důvodem obnovy řízení.

Vydání závazného stanoviska není překážkou vydání závazného stanoviska týkajícího se jiného záměru v daném území.

Závazné stanovisko platí 2 roky ode dne vydání, nestanoví-li orgán územního plánování v odůvodněných případech lhůtu delší, nejdéle však 3 roky.

Platnost závazného stanoviska nelze prodloužit, pokud se změnily podmínky v území.

Závazné stanovisko nepozbývá platnosti,

- a) bylo-li na základě žádosti podané v době jeho platnosti vydáno územní rozhodnutí, společné povolení nebo jiné obdobné rozhodnutí podle jiného zákona a toto rozhodnutí nabylo právní moci,
- b) byla-li na základě návrhu veřejnoprávní smlouvy nahrazující územní rozhodnutí nebo společné povolení podaného v době jeho platnosti uzavřena veřejnoprávní smlouva a tato veřejnoprávní smlouva nabyla účinnosti, nebo
- c) nabyli-li právních účinků územní souhlas nebo společný územní souhlas anebo souhlas s provedením ohlášeného stavebního záměru vydaný k oznámení stavebního záměru učiněného v době platnosti závazného stanoviska.

Oprávněná úřední osoba: Bc. Jana Skýpalová

Odůvodnění:

Městský úřad Valašské Meziříčí, jako příslušný dotčený orgán ke stavebnímu řízení, obdržel dne 22/11/2019 od žadatele: Město Valašské Meziříčí, IČ: 003 04 387, Náměstí 7/5, 757 01 Valašské Meziříčí, zastoupeno RNDr. Davidem Černochem, vedoucím odboru komunálních služeb, zastupuje: via-pds s.r.o., IČ: 05762669, se sídlem Záměstní 1155/27, Slezská Ostrava, 710 00 Ostrava, žádost o vydání koordinovaného závazného stanoviska ve věci vydání společného územního rozhodnutí a stavebního povolení stavby: "Rekonstrukce chodníku podél silnice III/05722 v části Brňov", dotčené pozemky stavbou: parc. č. 466, 467/2, 500, 501, 502, 503/1, 863/1, 863/3, 863/14, 863/15, 863/24, k.ú. Brňov.

Projektová dokumentace řeší rekonstrukci stávajícího chodníku, který má nyní proměnnou šířku, a dojde ke sjednocení šířky komunikace silnice III/05722. Členění na stavební objekty: SO 101 - chodník; SO 102 - obnova vozovky; SO 301 - obnova dešťové kanalizace; SO 401 - přeložky sdělovacího vedení.

Městský úřad Valašské Meziříčí, jako příslušný dotčený orgán ke stavebnímu řízení, na základě žádosti o vydání koordinovaného závazného stanoviska k předložené projektové dokumentaci stavby vydává souhlasné koordinované závazné stanovisko **za podmíněk** výše stanovených příslušnými dotčenými orgány:

- v závazném stanovisku příslušného odboru dopravně správních agend, jako příslušného silničního správního úřadu,
- v závazném stanovisku příslušného úřadu územního plánování.

Dále upozorňujeme investora (stavebníka):

1/ Podle zákona č. 254/2001 Sb., o vodách a o změně některých zákonů (vodní zákon), ve znění pozdějších předpisů:

- Stavební povolení ani ohlášení nevyžadují stavební úpravy kanalizací, pokud se nemění jejich trasa. Jinak
- je kanalizace vodní dílo dle §55 zák. č. 254/2001 Sb. v platném znění (vodní zákon). O povolení stavby rozhodne příslušný vodoprávní úřad OŽP MěÚ Valašské Meziříčí ve vodoprávním řízení na žádost stavebníka.

Oprávněná úřední osoba: Ing. Roman Kubáň

2/ Podle zákona č. 114/1992 Sb., o ochraně přírody a krajiny, ve znění pozdějších předpisů:

- Při realizaci stavby bude dodržena ČSN 83 9061 (2006): Technologie vegetačních úprav v krajině - Ochrana stromů, porostů a vegetačních ploch při stavebních pracích a arboristický standard SPPK A01 002:2017 Ochrana dřevin při stavební činnosti (www.standardy.nature.cz).

Oprávněná úřední osoba: Ing. Eliška Gášková

3/ Podle zákona č. 334/1992 Sb., o ochraně zemědělského půdního fondu, ve znění pozdějších předpisů:

- řídit se zásadami ochrany ZPF dle § 4 a § 8 zákona č. 334/1992 Sb., o ochraně ZPF a vyhl. č. 271/2019 Sb., o stanovení postupů k zajištění ochrany zemědělského půdního fondu.
- na stavebním pozemku parc. č. 503/1, k. ú. Brňov, bude investorem provedena skrývka svrchní kulturní vrstvy půdy, popřípadě i hlouběji uložené zúrodnění schopné zeminy, na celé dotčené ploše. Ornice

bude řádně uložena, ošetřena a hospodárně využita ke zkulturnění jiného zemědělského pozemku nebo rozprostřena na plochy určené orgánem ochrany zemědělského půdního fondu, popř. bude využita pro účely rekultivace pozemku kolem stavby a zapojení do okolí.

- je třeba práce provádět na pozemcích především v době vegetačního klidu a po jejich skončení uvést dotčené plochy do původního stavu.
- je třeba práce provádět tak, aby na zemědělském půdním fondu a jeho vegetačním krytu došlo k co nejmenším škodám.
- je třeba projednat zamýšlené provádění prací s vlastníkem dotčené zemědělské půdy, nebo jinou osobou oprávněnou zemědělskou půdu užívat.
- jestliže doba trvání odnětí půdy ze ZPF přesáhne dobu delší než 1 rok, včetně doby potřebné k uvedení dotčeného pozemku do původního stavu, je investor povinen požádat orgán ochrany ZPF o souhlas k odnětí půdy ze ZPF.
- učinit opatření k zabránění úniku pevných kapalných a plyných látek poškozujících zemědělský půdní fond a jeho vegetační kryt.

Oprávněná úřední osoba: Ing. Petr Křístek

Poučení:

Podle ust. § 149 správního řádu koordinované závazné stanovisko není samostatným rozhodnutím ve správním řízení, slouží jako podklad pro rozhodnutí, které bude vydáno podle zvláštního právního předpisu (stavební zákon), přičemž obsah je závazný pro výrokovou část rozhodnutí správního orgánu. Odvolání proti obsahu koordinovaného závazného stanoviska lze podat v rámci odvolání proti rozhodnutí správního orgánu příslušného k vydání rozhodnutí podle stavebního zákona. Nezákonné koordinované závazné stanovisko lze zrušit nebo změnit v přezkumném řízení, k němuž je příslušný Krajský úřad Zlínského kraje. Zrušení nebo změna koordinovaného závazného stanoviska je v případě, že rozhodnutí, které bylo závazným stanoviskem podmíněno, již nabylo právní moci, důvodem obnovy řízení.

(otisk úředního razítka)

Ing. Petr Křístek
vedoucí odboru životního prostředí
(dokument opatřen elektronickým podpisem)